

# МИНИСТЕРСТВО ПРОСВЕЩЕНИЯ РОССИЙСКОЙ ФЕДЕРАЦИИ

## МОАУ "СОШ № 76"

РАССМОТРЕНО

Руководитель МО

\_\_\_\_\_Ангелова Т.Н.

Протокол №1

От и»30» августа 2023 г.

СОГЛАСОВАНО

Заместитель директора по

УВР \_\_\_\_\_Синяева А.Ю.

Приказ №01-15-316

от «31» августа 2023 г.

УТВЕРЖДЕНО

Директор МОАУ «СОШ»76

\_\_\_\_\_Валайнис Е.А.

Приказ №01-15-316

от «31» августа 2023 г.

## РАБОЧАЯ ПРОГРАММА

(ID 490496)

**учебного предмета «География»**

для обучающихся 5 – 9 классов

г. Оренбург 2023

## **ПОЯСНИТЕЛЬНАЯ ЗАПИСКА**

Программа по географии составлена на основе требований к результатам освоения ООП ООО, представленных в ФГОС ООО, а также на основе характеристики планируемых результатов духовно-нравственного развития, воспитания и социализации обучающихся, представленной в федеральной рабочей программе воспитания и подлежит непосредственному применению при реализации обязательной части образовательной программы основного общего образования.

Программа по географии отражает основные требования ФГОС ООО к личностным, метапредметным и предметным результатам освоения образовательных программ.

Программа по географии даёт представление о целях обучения, воспитания и развития обучающихся средствами учебного предмета, устанавливает обязательное предметное содержание, предусматривает распределение его по классам и структурирование его по разделам и темам курса, даёт распределение учебных часов по тематическим разделам курса и последовательность их изучения с учётом межпредметных и внутрипредметных связей, логики учебного процесса, возрастных особенностей обучающихся; определяет возможности предмета для реализации требований к результатам освоения программы основного общего образования, требований к результатам обучения географии, а также основных видов деятельности обучающихся.

### **ОБЩАЯ ХАРАКТЕРИСТИКА УЧЕБНОГО ПРЕДМЕТА «ГЕОГРАФИЯ»**

География в основной школе — предмет, формирующий у обучающихся систему комплексных социально ориентированных знаний о Земле как планете людей, об основных закономерностях развития природы, о размещении населения и хозяйства, об особенностях и о динамике основных природных, экологических и социально-экономических процессов, о проблемах взаимодействия природы и общества, географических подходах к устойчивому развитию территорий.

Содержание курса географии в основной школе является базой для реализации краеведческого подхода в обучении, изучения географических закономерностей, теорий, законов и гипотез в старшей школе, базовым звеном в системе непрерывного географического образования, основой для последующей уровневой дифференциации.

## **ЦЕЛИ ИЗУЧЕНИЯ УЧЕБНОГО ПРЕДМЕТА «ГЕОГРАФИЯ»**

Изучение географии в общем образовании направлено на достижение следующих целей:

1) воспитание чувства патриотизма, любви к своей стране, малой родине, взаимопонимания с другими народами на основе формирования целостного географического образа России, ценностных ориентаций личности;

2) развитие познавательных интересов, интеллектуальных и творческих способностей в процессе наблюдений за состоянием окружающей среды, решения географических задач, проблем повседневной жизни с использованием географических знаний, самостоятельного приобретения новых знаний;

3) воспитание экологической культуры, соответствующей современному уровню геоэкологического мышления на основе освоения знаний о взаимосвязях в ПК, об основных географических особенностях природы, населения и хозяйства России и мира, своей местности, о способах сохранения окружающей среды и рационального использования природных ресурсов;

4) формирование способности поиска и применения различных источников географической информации, в том числе ресурсов Интернета, для описания, характеристики, объяснения и оценки разнообразных географических явлений и процессов, жизненных ситуаций;

5) формирование комплекса практико-ориентированных географических знаний и умений, необходимых для развития навыков их использования при решении проблем различной сложности в повседневной жизни на основе краеведческого материала, осмысления сущности происходящих в жизни процессов и явлений в современном поликультурном, полиэтничном и многоконфессиональном мире;

6) формирование географических знаний и умений, необходимых для продолжения образования по направлениям подготовки (специальностям), требующим наличия серьезной базы географических знаний.

## **МЕСТО УЧЕБНОГО ПРЕДМЕТА «ГЕОГРАФИЯ» В УЧЕБНОМ ПЛАНЕ**

В системе общего образования «География» признана обязательным учебным предметом, который входит в состав предметной области «Общественно-научные предметы».

Освоение содержания курса «География» в основной школе происходит с опорой на географические знания и умения, сформированные ранее в курсе «Окружающий мир».

Учебным планом на изучение географии отводится 272 часа: по одному часу в неделю в 5 и 6 классах и по 2 часа в 7, 8 и 9 классах.

# СОДЕРЖАНИЕ УЧЕБНОГО ПРЕДМЕТА

## 5 КЛАСС

### Раздел 1. Географическое изучение Земли

**Введение.** География — наука о планете Земля

Что изучает география? Географические объекты, процессы и явления. Как география изучает объекты, процессы и явления. Географические методы изучения объектов и явлений. Древо географических наук.

#### **Практическая работа**

1. Организация фенологических наблюдений в природе: планирование, участие в групповой работе, форма систематизации данных.

#### **Тема 1. История географических открытий**

Представления о мире в древности (Древний Китай, Древний Египет, Древняя Греция, Древний Рим). Путешествие Пифея. Плавание финикийцев вокруг Африки. Экспедиции Т. Хейердала как модель путешествий в древности. Появление географических карт.

География в эпоху Средневековья: путешествия и открытия викингов, древних арабов, русских землепроходцев. Путешествия М. Поло и А. Никитина.

Эпоха Великих географических открытий. Три пути в Индию. Открытие Нового света — экспедиция Х. Колумба. Первое кругосветное плавание — экспедиция Ф. Магеллана. Значение Великих географических открытий. Карта мира после эпохи Великих географических открытий.

Географические открытия XVII—XIX вв. Поиски Южной Земли — открытие Австралии. Русские путешественники и мореплаватели на северо-востоке Азии. Первая русская кругосветная экспедиция (Русская экспедиция Ф. Ф. Беллинсгаузена, М. П. Лазарева — открытие Антарктиды).

Географические исследования в XX в. Исследование полярных областей Земли. Изучение Мирового океана. Географические открытия Новейшего времени.

#### **Практические работы**

1. Обозначение на контурной карте географических объектов, открытых в разные периоды.

2. Сравнение карт Эратосфена, Птолемея и современных карт по предложенным учителем вопросам.

### Раздел 2. Изображения земной поверхности

#### **Тема 1. Планы местности**

Виды изображения земной поверхности. Планы местности. Условные знаки. Масштаб. Виды масштаба. Способы определения расстояний на местности. Глазомерная, полярная и маршрутная съёмка местности. Изображение на планах местности неровностей земной поверхности. Абсолютная и относительная высоты. Профессия топограф. Ориентирование по плану местности: стороны горизонта. Разнообразие планов (план города, туристические планы, военные, исторические и транспортные планы, планы местности в мобильных приложениях) и области их применения.

### **Практические работы**

1. Определение направлений и расстояний по плану местности.
2. Составление описания маршрута по плану местности.

### **Тема 2. Географические карты**

Различия глобуса и географических карт. Способы перехода от сферической поверхности глобуса к плоскости географической карты. Градусная сеть на глобусе и картах. Параллели и меридианы. Экватор и нулевой меридиан. Географические координаты. Географическая широта и географическая долгота, их определение на глобусе и картах. Определение расстояний по глобусу.

Искажения на карте. Линии градусной сети на картах. Определение расстояний с помощью масштаба и градусной сети. Разнообразие географических карт и их классификации. Способы изображения на мелкомасштабных географических картах. Изображение на физических картах высот и глубин. Географический атлас. Использование карт в жизни и хозяйственной деятельности людей. Сходство и различие плана местности и географической карты. Профессия картограф. Система космической навигации. Геоинформационные системы.

### **Практические работы**

1. Определение направлений и расстояний по карте полушарий.
2. Определение географических координат объектов и определение объектов по их географическим координатам.

## **Раздел 3. Земля — планета Солнечной системы**

Земля в Солнечной системе. Гипотезы возникновения Земли. Форма, размеры Земли, их географические следствия.

Движения Земли. Земная ось и географические полюсы. Географические следствия движения Земли вокруг Солнца. Смена времён года на Земле. Дни весеннего и осеннего равноденствия, летнего и зимнего солнцестояния. Неравномерное распределение солнечного света и тепла на поверхности

Земли. Пояса освещённости. Тропики и полярные круги. Вращение Земли вокруг своей оси. Смена дня и ночи на Земле.

Влияние Космоса на Землю и жизнь людей.

### **Практическая работа**

1. Выявление закономерностей изменения продолжительности дня и высоты Солнца над горизонтом в зависимости от географической широты и времени года на территории России.

## **Раздел 4. Оболочки Земли**

### **Тема 1. Литосфера — каменная оболочка Земли**

Литосфера — твёрдая оболочка Земли. Методы изучения земных глубин. Внутреннее строение Земли: ядро, мантия, земная кора. Строение земной коры: материковая и океаническая кора. Вещества земной коры: минералы и горные породы. Образование горных пород. Магматические, осадочные и метаморфические горные породы.

Проявления внутренних и внешних процессов образования рельефа. Движение литосферных плит. Образование вулканов и причины землетрясений. Шкалы измерения силы и интенсивности землетрясений. Изучение вулканов и землетрясений. Профессии сейсмолог и вулканолог. Разрушение и изменение горных пород и минералов под действием внешних и внутренних процессов. Виды выветривания. Формирование рельефа земной поверхности как результат действия внутренних и внешних сил.

Рельеф земной поверхности и методы его изучения. Планетарные формы рельефа — материки и впадины океанов. Формы рельефа суши: горы и равнины. Различие гор по высоте, высочайшие горные системы мира. Разнообразие равнин по высоте. Формы равнинного рельефа, крупнейшие по площади равнины мира.

Человек и литосфера. Условия жизни человека в горах и на равнинах. Деятельность человека, преобразующая земную поверхность, и связанные с ней экологические проблемы.

Рельеф дна Мирового океана. Части подводных окраин материков. Срединно-океанические хребты. Острова, их типы по происхождению. Ложе Океана, его рельеф.

### **Практическая работа**

1. Описание горной системы или равнины по физической карте.

### **Заключение**

Практикум «Сезонные изменения в природе своей местности»

Сезонные изменения продолжительности светового дня и высоты Солнца над горизонтом, температуры воздуха, поверхностных вод, растительного и животного мира.

### **Практическая работа**

1. Анализ результатов фенологических наблюдений и наблюдений за погодой.

## **6 КЛАСС**

### **Раздел 1. Оболочки Земли**

#### **Тема 1. Гидросфера — водная оболочка Земли**

Гидросфера и методы её изучения. Части гидросферы. Мировой круговорот воды. Значение гидросферы.

Исследования вод Мирового океана. Профессия океанолог. Солёность и температура океанических вод. Океанические течения. Тёплые и холодные течения. Способы изображения на географических картах океанических течений, солёности и температуры вод Мирового океана на картах. Мировой океан и его части. Движения вод Мирового океана: волны; течения, приливы и отливы. Стихийные явления в Мировом океане. Способы изучения и наблюдения за загрязнением вод Мирового океана.

Воды суши. Способы изображения внутренних вод на картах.

Реки: горные и равнинные. Речная система, бассейн, водораздел. Пороги и водопады. Питание и режим реки.

Озёра. Происхождение озёрных котловин. Питание озёр. Озёра сточные и бессточные. Профессия гидролог. Природные ледники: горные и покровные. Профессия гляциолог.

Подземные воды (грунтовые, межпластовые, артезианские), их происхождение, условия залегания и использования. Условия образования межпластовых вод. Минеральные источники.

Многолетняя мерзлота. Болота, их образование.

Стихийные явления в гидросфере, методы наблюдения и защиты.

Человек и гидросфера. Использование человеком энергии воды.

Использование космических методов в исследовании влияния человека на гидросферу.

#### **Практические работы**

1. Сравнение двух рек (России и мира) по заданным признакам.

2. Характеристика одного из крупнейших озёр России по плану в форме презентации.



3. Составление перечня поверхностных водных объектов своего края и их систематизация в форме таблицы.

## **Тема 2. Атмосфера — воздушная оболочка Земли**

Воздушная оболочка Земли: газовый состав, строение и значение атмосферы.

Температура воздуха. Суточный ход температуры воздуха и его графическое отображение. Особенности суточного хода температуры воздуха в зависимости от высоты Солнца над горизонтом. Среднесуточная, среднемесячная, среднегодовая температура. Зависимость нагревания земной поверхности от угла падения солнечных лучей. Годовой ход температуры воздуха.

Атмосферное давление. Ветер и причины его возникновения. Роза ветров. Бризы. Муссоны.

Вода в атмосфере. Влажность воздуха. Образование облаков. Облака и их виды. Туман. Образование и выпадение атмосферных осадков. Виды атмосферных осадков.

Погода и её показатели. Причины изменения погоды.

Климат и климатообразующие факторы. Зависимость климата от географической широты и высоты местности над уровнем моря.

Человек и атмосфера. Взаимовлияние человека и атмосферы. Адаптация человека к климатическим условиям. Профессия метеоролог. Основные метеорологические данные и способы отображения состояния погоды на метеорологической карте. Стихийные явления в атмосфере. Современные изменения климата. Способы изучения и наблюдения за глобальным климатом. Профессия климатолог. Дистанционные методы в исследовании влияния человека на воздушную оболочку Земли.

### **Практические работы**

1. Представление результатов наблюдения за погодой своей местности.
2. Анализ графиков суточного хода температуры воздуха и относительной влажности с целью установления зависимости между данными элементами погоды.

## **Тема 3. Биосфера — оболочка жизни**

Биосфера — оболочка жизни. Границы биосферы. Профессии биогеограф и геоэколог. Растительный и животный мир Земли. Разнообразие животного и растительного мира. Приспособление живых организмов к среде обитания в разных природных зонах. Жизнь в Океане. Изменение животного и растительного мира Океана с глубиной и географической широтой.

Человек как часть биосферы. Распространение людей на Земле.

Исследования и экологические проблемы.

## **Практические работы**

1. Характеристика растительности участка местности своего края.

### **Заключение**

Природно-территориальные комплексы

Взаимосвязь оболочек Земли. Понятие о природном комплексе. Природно-территориальный комплекс. Глобальные, региональные и локальные природные комплексы. Природные комплексы своей местности. Круговороты веществ на Земле. Почва, её строение и состав. Образование почвы и плодородие почв. Охрана почв.

Природная среда. Охрана природы. Природные особо охраняемые территории. Всемирное наследие ЮНЕСКО.

### **Практическая работа (выполняется на местности)**

1. Характеристика локального природного комплекса по плану.

## **7 КЛАСС**

### **Раздел 1. Главные закономерности природы Земли**

#### **Тема 1. Географическая оболочка**

Географическая оболочка: особенности строения и свойства. Целостность, зональность, ритмичность — и их географические следствия. Географическая зональность (природные зоны) и высотная поясность. Современные исследования по сохранению важнейших биотопов Земли.

#### **Практическая работа**

1. Выявление проявления широтной зональности по картам природных зон.

#### **Тема 2. Литосфера и рельеф Земли**

История Земли как планеты. Литосферные плиты и их движение. Материки, океаны и части света. Сейсмические пояса Земли. Формирование современного рельефа Земли. Внешние и внутренние процессы рельефообразования. Полезные ископаемые.

#### **Практические работы**

1. Анализ физической карты и карты строения земной коры с целью выявления закономерностей распространения крупных форм рельефа.

2. Объяснение вулканических или сейсмических событий, о которых говорится в тексте.

#### **Тема 3. Атмосфера и климаты Земли**

Закономерности распределения температуры воздуха. Закономерности распределения атмосферных осадков. Пояса атмосферного давления на Земле. Воздушные массы, их типы. Преобладающие ветры — тропические

(экваториальные) муссоны, пассаты тропических широт, западные ветры. Разнообразие климата на Земле. Климатообразующие факторы: географическое положение, океанические течения, особенности циркуляции атмосферы (типы воздушных масс и преобладающие ветры), характер подстилающей поверхности и рельефа территории. Характеристика основных и переходных климатических поясов Земли. Влияние климатических условий на жизнь людей. Влияние современной хозяйственной деятельности людей на климат Земли. Глобальные изменения климата и различные точки зрения на их причины. Карты климатических поясов, климатические карты, карты атмосферных осадков по сезонам года. Климатограмма как графическая форма отражения климатических особенностей территории.

#### **Практические работы**

1. Описание климата территории по климатической карте и климатограмме.

#### **Тема 4. Мировой океан — основная часть гидросферы**

Мировой океан и его части. Тихий, Атлантический, Индийский и Северный Ледовитый океаны. Южный океан и проблема выделения его как самостоятельной части Мирового океана. Тёплые и холодные океанические течения. Система океанических течений. Влияние тёплых и холодных океанических течений на климат. Солёность поверхностных вод Мирового океана, её измерение. Карта солёности поверхностных вод Мирового океана. Географические закономерности изменения солёности — зависимость от соотношения количества атмосферных осадков и испарения, опресняющего влияния речных вод и вод ледников. Образование льдов в Мировом океане. Изменения ледовитости и уровня Мирового океана, их причины и следствия. Жизнь в Океане, закономерности её пространственного распространения. Основные районы рыболовства. Экологические проблемы Мирового океана.

#### **Практические работы**

1. Выявление закономерностей изменения солёности поверхностных вод Мирового океана и распространения тёплых и холодных течений у западных и восточных побережий материков.

2. Сравнение двух океанов по плану с использованием нескольких источников географической информации.

## **Раздел 2. Человечество на Земле**

### **Тема 1. Численность населения**

Заселение Земли человеком. Современная численность населения мира. Изменение численности населения во времени. Методы определения

численности населения, переписи населения. Факторы, влияющие на рост численности населения. Размещение и плотность населения.

### **Практические работы**

1. Определение, сравнение темпов изменения численности населения отдельных регионов мира по статистическим материалам.

2. Определение и сравнение различий в численности, плотности населения отдельных стран по разным источникам.

### **Тема 2. Страны и народы мира**

Народы и религии мира. Этнический состав населения мира. Языковая классификация народов мира. Мировые и национальные религии. География мировых религий. Хозяйственная деятельность людей, основные её виды: сельское хозяйство, промышленность, сфера услуг. Их влияние на природные комплексы. Комплексные карты. Города и сельские поселения. Культурно-исторические регионы мира. Многообразие стран, их основные типы. Профессия менеджер в сфере туризма, экскурсовод.

### **Практическая работа**

1. Сравнение занятий населения двух стран по комплексным картам.

## **Раздел 3. Материки и страны**

### **Тема 1. Южные материки**

Африка. Австралия и Океания. Южная Америка. Антарктида. История открытия. Географическое положение. Основные черты рельефа, климата и внутренних вод и определяющие их факторы. Зональные и аazonальные природные комплексы. Население. Политическая карта. Крупнейшие по территории и численности населения страны. Изменение природы под влиянием хозяйственной деятельности человека. Антарктида — уникальный материк на Земле. Освоение человеком Антарктиды. Цели международных исследований материка в XX—XXI вв. Современные исследования в Антарктиде. Роль России в открытиях и исследованиях ледового континента.

### **Практические работы**

1. Сравнение географического положения двух (любых) южных материков.

2. Объяснение годового хода температур и режима выпадения атмосферных осадков в экваториальном климатическом поясе

3. Сравнение особенностей климата Африки, Южной Америки и Австралии по плану.

4. Описание Австралии или одной из стран Африки или Южной Америки по географическим картам.

5. Объяснение особенностей размещения населения Австралии или одной из стран Африки или Южной Америки.

## **Тема 2. Северные материки**

Северная Америка. Евразия. История открытия и освоения. Географическое положение. Основные черты рельефа, климата и внутренних вод и определяющие их факторы. Зональные и аazonальные природные комплексы. Население. Политическая карта. Крупнейшие по территории и численности населения страны. Изменение природы под влиянием хозяйственной деятельности человека.

### **Практические работы**

1. Объяснение распространения зон современного вулканизма и землетрясений на территории Северной Америки и Евразии.

2. Объяснение климатических различий территорий, находящихся на одной географической широте, на примере умеренного климатического пояса.

3. Представление в виде таблицы информации о компонентах природы одной из природных зон на основе анализа нескольких источников информации.

4. Описание одной из стран Северной Америки или Евразии в форме презентации (с целью привлечения туристов, создания положительного образа страны и т. д.).

## **Тема 3. Взаимодействие природы и общества**

Влияние закономерностей географической оболочки на жизнь и деятельность людей. Особенности взаимодействия человека и природы на разных материках. Необходимость международного сотрудничества в использовании природы и её охране. Развитие природоохранной деятельности на современном этапе (Международный союз охраны природы, Международная гидрографическая организация, ЮНЕСКО и др.).

Глобальные проблемы человечества: экологическая, сырьевая, энергетическая, преодоления отсталости стран, продовольственная — и международные усилия по их преодолению. Программа ООН и цели устойчивого развития. Всемирное наследие ЮНЕСКО: природные и культурные объекты.

### **Практическая работа**

1. Характеристика изменений компонентов природы на территории одной из стран мира в результате деятельности человека.

## **8 КЛАСС**

### **Раздел 1. Географическое пространство России**

#### **Тема 1. История формирования и освоения территории России**

История освоения и заселения территории современной России в XI—XVI вв. Расширение территории России в XVI—XIX вв. Русские первопроходцы. Изменения внешних границ России в XX в. Воссоединение Крыма с Россией.

### **Практическая работа**

1. Представление в виде таблицы сведений об изменении границ России на разных исторических этапах на основе анализа географических карт.

### **Тема 2. Географическое положение и границы России**

Государственная территория России. Территориальные воды. Государственная граница России. Морские и сухопутные границы, воздушное пространство, континентальный шельф и исключительная экономическая зона Российской Федерации. Географическое положение России. Виды географического положения. Страны — соседи России. Ближнее и дальнее зарубежье. Моря, омывающие территорию России.

### **Тема 3. Время на территории России**

Россия на карте часовых поясов мира. Карта часовых зон России. Местное, поясное и зональное время: роль в хозяйстве и жизни людей.

### **Практическая работа**

1. Определение различия во времени для разных городов России по карте часовых зон.

### **Тема 4. Административно-территориальное устройство России. Районирование территории**

Федеративное устройство России. Субъекты Российской Федерации, их равноправие и разнообразие. Основные виды субъектов Российской Федерации. Федеральные округа. Районирование как метод географических исследований и территориального управления. Виды районирования территории. Макрорегионы России: Западный (Европейская часть) и Восточный (Азиатская часть); их границы и состав. Крупные географические районы России: Европейский Север России и Северо-Запад России, Центральная Россия, Поволжье, Юг Европейской части России, Урал, Сибирь и Дальний Восток.

### **Практическая работа**

1. Обозначение на контурной карте и сравнение границ федеральных округов и макрорегионов с целью выявления состава и особенностей географического положения.

## **Раздел 2. Природа России**

### **Тема 1. Природные условия и ресурсы России**

Природные условия и природные ресурсы. Классификации природных ресурсов. Природно-ресурсный капитал и экологический потенциал России.

Принципы рационального природопользования и методы их реализации. Минеральные ресурсы страны и проблемы их рационального использования. Основные ресурсные базы. Природные ресурсы суши и морей, омывающих Россию.

### **Практическая работа**

1. Характеристика природно-ресурсного капитала своего края по картам и статистическим материалам.

### **Тема 2. Геологическое строение, рельеф и полезные ископаемые**

Основные этапы формирования земной коры на территории России. Основные тектонические структуры на территории России. Платформы и плиты. Пояса горообразования. Геохронологическая таблица. Основные формы рельефа и особенности их распространения на территории России. Зависимость между тектоническим строением, рельефом и размещением основных групп полезных ископаемых по территории страны.

Влияние внутренних и внешних процессов на формирование рельефа. Современные процессы, формирующие рельеф. Области современного горообразования, землетрясений и вулканизма. Древнее и современное оледенения. Опасные геологические природные явления и их распространение по территории России. Изменение рельефа под влиянием деятельности человека. Антропогенные формы рельефа. Особенности рельефа своего края.

### **Практические работы**

1. Объяснение распространения по территории России опасных геологических явлений.

2. Объяснение особенностей рельефа своего края.

### **Тема 3. Климат и климатические ресурсы**

Факторы, определяющие климат России. Влияние географического положения на климат России. Солнечная радиация и её виды. Влияние на климат России подстилающей поверхности и рельефа. Основные типы воздушных масс и их циркуляция на территории России. Распределение температуры воздуха, атмосферных осадков по территории России. Коэффициент увлажнения.

Климатические пояса и типы климатов России, их характеристики. Атмосферные фронты, циклоны и антициклоны. Тропические циклоны и регионы России, подверженные их влиянию. Карты погоды. Изменение климата под влиянием естественных и антропогенных факторов. Влияние климата на жизнь и хозяйственную деятельность населения. Наблюдаемые климатические изменения на территории России и их возможные следствия. Способы адаптации человека к разнообразным климатическим условиям на

территории страны. Агроклиматические ресурсы. Опасные и неблагоприятные метеорологические явления. Наблюдаемые климатические изменения на территории России и их возможные следствия. Особенности климата своего края.

#### **Практические работы**

1. Описание и прогнозирование погоды территории по карте погоды.
2. Определение и объяснение по картам закономерностей распределения солнечной радиации, средних температур января и июля, годового количества атмосферных осадков, испаряемости по территории страны.
3. Оценка влияния основных климатических показателей своего края на жизнь и хозяйственную деятельность населения.

#### **Тема 4. Моря России. Внутренние воды и водные ресурсы**

Моря как аквальные ПК. Реки России. Распределение рек по бассейнам океанов. Главные речные системы России. Опасные гидрологические природные явления и их распространение по территории России. Роль рек в жизни населения и развитии хозяйства России.

Крупнейшие озёра, их происхождение. Болота. Подземные воды. Ледники. Многолетняя мерзлота. Неравномерность распределения водных ресурсов. Рост их потребления и загрязнения. Пути сохранения качества водных ресурсов. Оценка обеспеченности водными ресурсами крупных регионов России. Внутренние воды и водные ресурсы своего региона и своей местности.

#### **Практические работы**

1. Сравнение особенностей режима и характера течения двух рек России.
2. Объяснение распространения опасных гидрологических природных явлений на территории страны.

#### **Тема 5. Природно-хозяйственные зоны**

Почва — особый компонент природы. Факторы образования почв. Основные зональные типы почв, их свойства, различия в плодородии. Почвенные ресурсы России. Изменение почв различных природных зон в ходе их хозяйственного использования. Меры по сохранению плодородия почв: мелиорация земель, борьба с эрозией почв и их загрязнением.

Богатство растительного и животного мира России: видовое разнообразие, факторы, его определяющие. Особенности растительного и животного мира различных природно-хозяйственных зон России.

Природно-хозяйственные зоны России: взаимосвязь и взаимообусловленность их компонентов.

Высотная поясность в горах на территории России.



Природные ресурсы природно-хозяйственных зон и их использование, экологические проблемы. Прогнозируемые последствия изменений климата для разных природно-хозяйственных зон на территории России.

Особо охраняемые природные территории России и своего края. Объекты Всемирного природного наследия ЮНЕСКО; растения и животные, занесённые в Красную книгу России.

### **Практические работы**

1. Объяснение различий структуры высотной поясности в горных системах.

2. Анализ различных точек зрения о влиянии глобальных климатических изменений на природу, на жизнь и хозяйственную деятельность населения на основе анализа нескольких источников информации.

## **Раздел 3. Население России**

### **Тема 1. Численность населения России**

Динамика численности населения России в XX—XXI вв. и факторы, определяющие её. Переписи населения России. Естественное движение населения. Рождаемость, смертность, естественный прирост населения России и их географические различия в пределах разных регионов России. Геодемографическое положение России. Основные меры современной демографической политики государства. Общий прирост населения. Миграции (механическое движение населения). Внешние и внутренние миграции. Эмиграция и иммиграция. Миграционный прирост населения. Причины миграций и основные направления миграционных потоков. Причины миграций и основные направления миграционных потоков России в разные исторические периоды. Государственная миграционная политика Российской Федерации. Различные варианты прогнозов изменения численности населения России.

### **Практическая работа**

1. Определение по статистическим данным общего, естественного (или) миграционного прироста населения отдельных субъектов (федеральных округов) Российской Федерации или своего региона.

### **Тема 2. Территориальные особенности размещения населения России**

Географические особенности размещения населения: их обусловленность природными, историческими и социально-экономическими факторами. Основная полоса расселения. Плотность населения как показатель освоённости территории. Различия в плотности населения в географических районах и субъектах Российской Федерации. Городское и сельское население. Виды городских и сельских населённых пунктов.

Урбанизация в России. Крупнейшие города и городские агломерации. Классификация городов по численности населения. Роль городов в жизни страны. Функции городов России. Монофункциональные города. Сельская местность и современные тенденции сельского расселения.

### **Тема 3. Народы и религии России**

Россия — многонациональное государство. Многонациональность как специфический фактор формирования и развития России. Языковая классификация народов России. Крупнейшие народы России и их расселение. Титульные этносы. География религий. Объекты Всемирного культурного наследия ЮНЕСКО на территории России.

#### **Практическая работа**

1. Построение картограммы «Доля титульных этносов в численности населения республик и автономных округов РФ».

### **Тема 4. Половой и возрастной состав населения России**

Половой и возрастной состав населения России. Половозрастная структура населения России в географических районах и субъектах Российской Федерации и факторы, её определяющие. Половозрастные пирамиды. Демографическая нагрузка. Средняя прогнозируемая (ожидаемая) продолжительность жизни мужского и женского населения России.

#### **Практическая работа**

1. Объяснение динамики половозрастного состава населения России на основе анализа половозрастных пирамид.

### **Тема 5. Человеческий капитал России**

Понятие человеческого капитала. Трудовые ресурсы, рабочая сила. Неравномерность распределения трудоспособного населения по территории страны. Географические различия в уровне занятости населения России и факторы, их определяющие. Качество населения и показатели, характеризующие его. ИЧР и его географические различия.

#### **Практическая работа**

1. Классификация Федеральных округов по особенностям естественного и механического движения населения.

## **9 КЛАСС**

### **Раздел 1. Хозяйство России**

#### **Тема 1. Общая характеристика хозяйства России**

Состав хозяйства: важнейшие межотраслевые комплексы и отрасли. Отраслевая структура, функциональная и территориальная структуры хозяйства страны, факторы их формирования и развития. Группировка отраслей по их связи с природными ресурсами. Факторы производства.

Экономико-географическое положение (ЭГП) России как фактор развития её хозяйства. ВВП и ВРП как показатели уровня развития страны и регионов. Экономические карты. Общие особенности географии хозяйства России: территории опережающего развития, основная зона хозяйственного освоения, Арктическая зона и зона Севера. «Стратегия пространственного развития Российской Федерации на период до 2025 года»: цели, задачи, приоритеты и направления пространственного развития страны. Субъекты Российской Федерации, выделяемые в «Стратегии пространственного развития Российской Федерации» как «геостратегические территории».

Производственный капитал. Распределение производственного капитала по территории страны. Условия и факторы размещения хозяйства.

### **Тема 2. Топливо-энергетический комплекс (ТЭК)**

Состав, место и значение в хозяйстве. Нефтяная, газовая и угольная промышленность: география основных современных и перспективных районов добычи и переработки топливных ресурсов, систем трубопроводов. Место России в мировой добыче основных видов топливных ресурсов. Электроэнергетика. Место России в мировом производстве электроэнергии. Основные типы электростанций (атомные, тепловые, гидроэлектростанции, электростанции, использующие возобновляемые источники энергии (ВИЭ), их особенности и доля в производстве электроэнергии. Размещение крупнейших электростанций. Каскады ГЭС. Энергосистемы. Влияние ТЭК на окружающую среду. Основные положения «Энергетической стратегии России на период до 2035 года».

#### **Практические работы**

1. Анализ статистических и текстовых материалов с целью сравнения стоимости электроэнергии для населения России в различных регионах.
2. Сравнительная оценка возможностей для развития энергетики ВИЭ в отдельных регионах страны.

### **Тема 3. Металлургический комплекс**

Состав, место и значение в хозяйстве. Место России в мировом производстве чёрных и цветных металлов. Особенности технологии производства чёрных и цветных металлов. Факторы размещения предприятий разных отраслей металлургического комплекса. География металлургии чёрных, лёгких и тяжёлых цветных металлов: основные районы и центры. Металлургические базы России. Влияние металлургии на окружающую среду. Основные положения «Стратегии развития чёрной и цветной металлургии России до 2030 года».

### **Тема 4. Машиностроительный комплекс**

Состав, место и значение в хозяйстве. Место России в мировом производстве машиностроительной продукции. Факторы размещения машиностроительных предприятий. География важнейших отраслей: основные районы и центры. Роль машиностроения в реализации целей политики импортозамещения. Машиностроение и охрана окружающей среды, значение отрасли для создания экологически эффективного оборудования. Перспективы развития машиностроения России. Основные положения документов, определяющих стратегию развития отраслей машиностроительного комплекса.

#### **Практическая работа**

1. Выявление факторов, повлиявших на размещение машиностроительного предприятия (по выбору) на основе анализа различных источников информации.

#### **Тема 5. Химико-лесной комплекс**

##### **Химическая промышленность**

Состав, место и значение в хозяйстве. Факторы размещения предприятий. Место России в мировом производстве химической продукции. География важнейших подотраслей: основные районы и центры. Химическая промышленность и охрана окружающей среды. Основные положения «Стратегии развития химического и нефтехимического комплекса на период до 2030 года».

##### **Лесопромышленный комплекс**

Состав, место и значение в хозяйстве. Место России в мировом производстве продукции лесного комплекса. Лесозаготовительная, деревообрабатывающая и целлюлозно-бумажная промышленность. Факторы размещения предприятий. География важнейших отраслей: основные районы и лесоперерабатывающие комплексы.

Лесное хозяйство и окружающая среда. Проблемы и перспективы развития. Основные положения «Стратегии развития лесного комплекса Российской Федерации до 2030 года».

#### **Практическая работа**

1. Анализ документов «Прогноз развития лесного сектора Российской Федерации до 2030 года» (Гл.1, 3 и 11) и «Стратегия развития лесного комплекса Российской Федерации до 2030 года» (Гл. II и III, Приложения № 1 и № 18) с целью определения перспектив и проблем развития комплекса.

#### **Тема 6. Агропромышленный комплекс (далее - АПК)**

Состав, место и значение в экономике страны. Сельское хозяйство. Состав, место и значение в хозяйстве, отличия от других отраслей хозяйства. Земельные, почвенные и агроклиматические ресурсы. Сельскохозяйственные

угодья, их площадь и структура. Растениеводство и животноводство: география основных отраслей. Сельское хозяйство и окружающая среда.

Пищевая промышленность. Состав, место и значение в хозяйстве. Факторы размещения предприятий. География важнейших отраслей: основные районы и центры. Пищевая промышленность и охрана окружающей среды. Лёгкая промышленность. Состав, место и значение в хозяйстве. Факторы размещения предприятий. География важнейших отраслей: основные районы и центры. Лёгкая промышленность и охрана окружающей среды. «Стратегия развития агропромышленного и рыбохозяйственного комплексов Российской Федерации на период до 2030 года». Особенности АПК своего края.

### **Практическая работа**

1. Определение влияния природных и социальных факторов на размещение отраслей АПК.

### **Тема 7. Инфраструктурный комплекс**

Состав: транспорт, информационная инфраструктура; сфера обслуживания, рекреационное хозяйство — место и значение в хозяйстве.

Транспорт и связь. Состав, место и значение в хозяйстве. Морской, внутренний водный, железнодорожный, автомобильный, воздушный и трубопроводный транспорт. География отдельных видов транспорта и связи: основные транспортные пути и линии связи, крупнейшие транспортные узлы.

Транспорт и охрана окружающей среды.

Информационная инфраструктура. Рекреационное хозяйство. Особенности сферы обслуживания своего края.

Проблемы и перспективы развития комплекса. «Стратегия развития транспорта России на период до 2030 года, Федеральный проект «Информационная инфраструктура».

### **Практические работы**

1. Анализ статистических данных с целью определения доли отдельных морских бассейнов в грузоперевозках и объяснение выявленных различий.

2. Характеристика туристско-рекреационного потенциала своего края.

### **Тема 8. Обобщение знаний**

Государственная политика как фактор размещения производства. «Стратегия пространственного развития Российской Федерации до 2025 года»: основные положения. Новые формы территориальной организации хозяйства и их роль в изменении территориальной структуры хозяйства России. Кластеры. Особые экономические зоны (ОЭЗ). Территории опережающего развития (ТОР). Факторы, ограничивающие развитие хозяйства.

Развитие хозяйства и состояние окружающей среды. «Стратегия экологической безопасности Российской Федерации до 2025 года» и государственные меры по переходу России к модели устойчивого развития.

### **Практическая работа**

1. Сравнительная оценка вклада отдельных отраслей хозяйства в загрязнение окружающей среды на основе анализа статистических материалов.

## **Раздел 2. Регионы России**

### **Тема 1. Западный макрорегион (Европейская часть) России**

Географические особенности географических районов: Европейский Север России, Северо-Запад России, Центральная Россия, Поволжье, Юг Европейской части России, Урал. Географическое положение. Особенности природно-ресурсного потенциала, население и хозяйство. Социально-экономические и экологические проблемы и перспективы развития. Классификация субъектов Российской Федерации Западного макрорегиона по уровню социально-экономического развития; их внутренние различия.

### **Практические работы**

1. Сравнение ЭГП двух географических районов страны по разным источникам информации.

2. Классификация субъектов Российской Федерации одного из географических районов России по уровню социально-экономического развития на основе статистических данных.

### **Тема 2. Восточный макрорегион (Азиатская часть) России**

Географические особенности географических районов: Сибирь и Дальний Восток. Географическое положение. Особенности природно-ресурсного потенциала, население и хозяйство. Социально-экономические и экологические проблемы и перспективы развития. Классификация субъектов Российской Федерации Восточного макрорегиона по уровню социально-экономического развития; их внутренние различия.

### **Практическая работа**

1. Сравнение человеческого капитала двух географических районов (субъектов Российской Федерации) по заданным критериям.

2. Выявление факторов размещения предприятий одного из промышленных кластеров Дальнего Востока (по выбору).

### **Тема 3. Обобщение знаний**

Федеральные и региональные целевые программы. Государственная программа Российской Федерации «Социально-экономическое развитие Арктической зоны Российской Федерации».

## **Раздел 6. Россия в современном мире**

Россия в системе международного географического разделения труда. Россия в составе международных экономических и политических организаций. Взаимосвязи России с другими странами мира. Россия и страны СНГ. ЕврАзЭС.

Значение для мировой цивилизации географического пространства России как комплекса природных, культурных и экономических ценностей. Объекты Всемирного природного и культурного наследия России.

## ПЛАНИРУЕМЫЕ ОБРАЗОВАТЕЛЬНЫЕ РЕЗУЛЬТАТЫ

### ЛИЧНОСТНЫЕ РЕЗУЛЬТАТЫ

Личностные результаты освоения программы основного общего образования по географии должны отражать готовность обучающихся руководствоваться системой позитивных ценностных ориентаций и расширения опыта деятельности на её основе и в процессе реализации основных направлений воспитательной деятельности, в том числе в части:

**Патриотического воспитания:** осознание российской гражданской идентичности в поликультурном и многоконфессиональном обществе; проявление интереса к познанию природы, населения, хозяйства России, регионов и своего края, народов России; ценностное отношение к достижениям своей Родины — цивилизационному вкладу России; ценностное отношение к историческому и природному наследию и объектам природного и культурного наследия человечества, традициям разных народов, проживающих в родной стране; уважение к символам России, своего края.

**Гражданского воспитания:** осознание российской гражданской идентичности (патриотизма, уважения к Отечеству, к прошлому и настоящему многонационального народа России, чувства ответственности и долга перед Родиной); готовность к выполнению обязанностей гражданина и реализации его прав, уважение прав, свобод и законных интересов других людей; активное участие в жизни семьи, образовательной организации, местного сообщества, родного края, страны для реализации целей устойчивого развития; представление о социальных нормах и правилах межличностных отношений в поликультурном и многоконфессиональном обществе; готовность к разно-образной совместной деятельности, стремление к взаимопониманию и взаимопомощи, готовность к участию в гуманитарной деятельности («экологический патруль», волонтерство).

**Духовно-нравственного воспитания:** ориентация на моральные ценности и нормы в ситуациях нравственного выбора; готовность оценивать своё поведение и поступки, а также поведение и поступки других людей с позиции нравственных и правовых норм с учётом осознания последствий для окружающей среды; развивать способности решать моральные проблемы на основе личного выбора с опорой на нравственные ценности и принятые в российском обществе правила и нормы поведения с учётом осознания последствий для окружающей среды.

**Эстетического воспитания:** восприимчивость к разным традициям своего и других народов, понимание роли этнических культурных традиций;



ценностного отношения к природе и культуре своей страны, своей малой родины; природе и культуре других регионов и стран мира, объектам Всемирного культурного наследия человечества.

**Ценности научного познания:** ориентация в деятельности на современную систему научных представлений географических наук об основных закономерностях развития природы и общества, о взаимосвязях человека с природной и социальной средой; овладение читательской культурой как средством познания мира для применения различных источников географической информации при решении познавательных и практико-ориентированных задач; овладение основными навыками исследовательской деятельности в географических науках, установка на осмысление опыта, наблюдений и стремление совершенствовать пути достижения индивидуального и коллективного благополучия.

**Физического воспитания, формирования культуры здоровья и эмоционального благополучия:** осознание ценности жизни; ответственное отношение к своему здоровью и установка на здоровый образ жизни (здоровое питание, соблюдение гигиенических правил, сбалансированный режим занятий и отдыха, регулярная физическая активность); соблюдение правил безопасности в природе; навыков безопасного поведения в интернет-среде; способность адаптироваться к стрессовым ситуациям и меняющимся социальным, информационным и природным условиям, в том числе осмысляя собственный опыт и выстраивая дальнейшие цели; сформированность навыка рефлексии, признание своего права на ошибку и такого же права другого человека; готовность и способность осознанно выполнять и пропагандировать правила здорового, безопасного и экологически целесообразного образа жизни; бережно относиться к природе и окружающей среде.

**Трудового воспитания:** установка на активное участие в решении практических задач (в рамках семьи, школы, города, края) технологической и социальной направленности, способность инициировать, планировать и самостоятельно выполнять такого рода деятельность; интерес к практическому изучению профессий и труда различного рода, в том числе на основе применения географических знаний; осознание важности обучения на протяжении всей жизни для успешной профессиональной деятельности и развитие необходимых умений для этого; осознанный выбор и построение индивидуальной траектории образования и жизненных планов с учётом личных и общественных интересов и потребностей.

**Экологического воспитания:** ориентация на применение географических знаний для решения задач в области окружающей среды,

планирования поступков и оценки их возможных последствий для окружающей среды; осознание глобального характера экологических проблем и путей их решения; активное неприятие действий, приносящих вред окружающей среде; осознание своей роли как гражданина и потребителя в условиях взаимосвязи природной, технологической и социальной сред; готовность к участию в практической деятельности экологической направленности.

## **МЕТАПРЕДМЕТНЫЕ РЕЗУЛЬТАТЫ**

Изучение географии в основной школе способствует достижению метапредметных результатов, в том числе:

### **Овладению универсальными познавательными действиями:**

#### **Базовые логические действия**

- Выявлять и характеризовать существенные признаки географических объектов, процессов и явлений;
- устанавливать существенный признак классификации географических объектов, процессов и явлений, основания для их сравнения;
- выявлять закономерности и противоречия в рассматриваемых фактах и данных наблюдений с учётом предложенной географической задачи;
- выявлять дефициты географической информации, данных, необходимых для решения поставленной задачи;
- выявлять причинно-следственные связи при изучении географических объектов, процессов и явлений; делать выводы с использованием дедуктивных и индуктивных умозаключений, умозаключений по аналогии, формулировать гипотезы о взаимосвязях географических объектов, процессов и явлений;
- самостоятельно выбирать способ решения учебной географической задачи (сравнивать несколько вариантов решения, выбирать наиболее подходящий с учётом самостоятельно выделенных критериев).

#### **Базовые исследовательские действия**

- Использовать географические вопросы как исследовательский инструмент познания;
- формулировать географические вопросы, фиксирующие разрыв между реальным и желательным состоянием ситуации, объекта, и самостоятельно устанавливать искомое и данное;

- формировать гипотезу об истинности собственных суждений и суждений других, аргументировать свою позицию, мнение по географическим аспектам различных вопросов и проблем;
- проводить по плану несложное географическое исследование, в том числе на краеведческом материале, по установлению особенностей изучаемых географических объектов, причинно-следственных связей и зависимостей между географическими объектами, процессами и явлениями;
- оценивать достоверность информации, полученной в ходе географического исследования;
- самостоятельно формулировать обобщения и выводы по результатам проведённого наблюдения или исследования, оценивать достоверность полученных результатов и выводов;
- прогнозировать возможное дальнейшее развитие географических объектов, процессов и явлений, событий и их последствия в аналогичных или сходных ситуациях, а также выдвигать предположения об их развитии в изменяющихся условиях окружающей среды.

#### **Работа с информацией**

- применять различные методы, инструменты и запросы при поиске и отборе информации или данных из источников географической информации с учётом предложенной учебной задачи и заданных критериев;
- выбирать, анализировать и интерпретировать географическую информацию различных видов и форм представления;
- находить сходные аргументы, подтверждающие или опровергающие одну и ту же идею, в различных источниках географической информации;
- самостоятельно выбирать оптимальную форму представления географической информации;
- оценивать надёжность географической информации по критериям, предложенным учителем или сформулированным самостоятельно;
- систематизировать географическую информацию в разных формах.

#### **Овладению универсальными коммуникативными действиями:**

##### **Общение**

- формулировать суждения, выразить свою точку зрения по географическим аспектам различных вопросов в устных и письменных текстах;

- в ходе диалога и/или дискуссии задавать вопросы по существу обсуждаемой темы и высказывать идеи, нацеленные на решение задачи и поддержание благожелательности общения;
- сопоставлять свои суждения по географическим вопросам с суждениями других участников диалога, обнаруживать различие и сходство позиций;
- публично представлять результаты выполненного исследования или проекта.

### **Совместная деятельность (сотрудничество)**

- принимать цель совместной деятельности при выполнении учебных географических проектов, коллективно строить действия по её достижению: распределять роли, договариваться, обсуждать процесс и результат совместной работы;
- планировать организацию совместной работы, при выполнении учебных географических проектов определять свою роль (с учётом предпочтений и возможностей всех участников взаимодействия), участвовать в групповых формах работы, выполнять свою часть работы, достигать качественного результата по своему направлению и координировать свои действия с другими членами команды;
- сравнивать результаты выполнения учебного географического проекта с исходной задачей и оценивать вклад каждого члена команды в достижение результатов, разделять сферу ответственности.

### **Овладению универсальными учебными регулятивными действиями:**

#### **Самоорганизация**

- самостоятельно составлять алгоритм решения географических задач и выбирать способ их решения с учётом имеющихся ресурсов и собственных возможностей, аргументировать предлагаемые варианты решений;
- составлять план действий (план реализации намеченного алгоритма решения), корректировать предложенный алгоритм с учётом получения новых знаний об изучаемом объекте.

#### **Самоконтроль (рефлексия)**

- владеть способами самоконтроля и рефлексии;
- объяснять причины достижения (недостижения) результатов деятельности, давать оценку приобретённому опыту;
- вносить коррективы в деятельность на основе новых обстоятельств, изменившихся ситуаций, установленных ошибок, возникших трудностей;

- оценивать соответствие результата цели и условиям

### **Принятие себя и других**

- осознанно относиться к другому человеку, его мнению;
- признавать своё право на ошибку и такое же право другого.

## **ПРЕДМЕТНЫЕ РЕЗУЛЬТАТЫ**

### **5 КЛАСС**

- Приводить примеры географических объектов, процессов и явлений, изучаемых различными ветвями географической науки;
- приводить примеры методов исследования, применяемых в географии;
- выбирать источники географической информации (картографические, текстовые, видео и фотоизображения, интернет-ресурсы), необходимые для изучения истории географических открытий и важнейших географических исследований современности;
- интегрировать и интерпретировать информацию о путешествиях и географических исследованиях Земли, представленную в одном или нескольких источниках;
- различать вклад великих путешественников в географическое изучение Земли;
- описывать и сравнивать маршруты их путешествий;
- находить в различных источниках информации (включая интернет-ресурсы) факты, позволяющие оценить вклад российских путешественников и исследователей в развитие знаний о Земле;
- различать вклад великих путешественников в географическое изучение Земли;
- описывать и сравнивать маршруты их путешествий;
- находить в различных источниках информации (включая интернет-ресурсы) факты, позволяющие оценить вклад российских путешественников и исследователей в развитие знаний о Земле;
- определять направления, расстояния по плану местности и по географическим картам, географические координаты по географическим картам;
- использовать условные обозначения планов местности и географических карт для получения информации, необходимой для решения учебных и (или) практико-ориентированных задач;

- применять понятия «план местности», «географическая карта», «аэрофотоснимок», «ориентирование на местности», «стороны горизонта», «горизонталы», «масштаб», «условные знаки» для решения учебных и практико-ориентированных задач;
- различать понятия «план местности» и «географическая карта», «параллель» и «меридиан»;
- приводить примеры влияния Солнца на мир живой и неживой природы;
- объяснять причины смены дня и ночи и времён года;
- устанавливать эмпирические зависимости между продолжительностью дня и географической широтой местности, между высотой Солнца над горизонтом и географической широтой местности на основе анализа данных наблюдений; описывать внутреннее строение Земли;
- различать понятия «земная кора»; «ядро», «мантия»; «минерал» и «горная порода»;
- различать понятия «материковая» и «океаническая» земная кора;
- различать изученные минералы и горные породы, материковую и океаническую земную кору;
- показывать на карте и обозначать на контурной карте материки и океаны, крупные формы рельефа Земли;
- различать горы и равнины;
- классифицировать формы рельефа суши по высоте и по внешнему облику;
- называть причины землетрясений и вулканических извержений;
- применять понятия «литосфера», «землетрясение», «вулкан», «литосферная плита», «эпицентр землетрясения» и «очаг землетрясения» для решения учебных и (или) практико-ориентированных задач;
- применять понятия «эпицентр землетрясения» и «очаг землетрясения» для решения познавательных задач;
- распознавать проявления в окружающем мире внутренних и внешних процессов рельефообразования: вулканизма, землетрясений; физического, химического и биологического видов выветривания;
- классифицировать острова по происхождению;
- приводить примеры опасных природных явлений в литосфере и средств их предупреждения;
- приводить примеры изменений в литосфере в результате деятельности человека на примере своей местности, России и мира;

- приводить примеры актуальных проблем своей местности, решение которых невозможно без участия представителей географических специальностей, изучающих литосферу;
- приводить примеры действия внешних процессов рельефообразования и наличия полезных ископаемых в своей местности;
- представлять результаты фенологических наблюдений и наблюдений за погодой в различной форме (табличной, графической, географического описания).

## **6 КЛАСС**

- Описывать по физической карте полушарий, физической карте России, карте океанов, глобусу местоположение изученных географических объектов для решения учебных и (или) практико-ориентированных задач;
- находить информацию об отдельных компонентах природы Земли, в том числе о природе своей местности, необходимую для решения учебных и (или) практико-ориентированных задач, и извлекать её из различных источников;
- приводить примеры опасных природных явлений в геосферах и средств их предупреждения;
- сравнивать инструментарий (способы) получения географической информации на разных этапах географического изучения Земли;
- различать свойства вод отдельных частей Мирового океана;
- применять понятия «гидросфера», «круговорот воды», «цунами», «приливы и отливы» для решения учебных и (или) практико-ориентированных задач;
- классифицировать объекты гидросферы (моря, озёра, реки, подземные воды, болота, ледники) по заданным признакам;
- различать питание и режим рек;
- сравнивать реки по заданным признакам;
- различать понятия «грунтовые, межпластовые и артезианские воды» и применять их для решения учебных и (или) практико-ориентированных задач;
- устанавливать причинно-следственные связи между питанием, режимом реки и климатом на территории речного бассейна;
- приводить примеры районов распространения многолетней мерзлоты;
- называть причины образования цунами, приливов и отливов;

- описывать состав, строение атмосферы;
- определять тенденции изменения температуры воздуха, количества атмосферных осадков и атмосферного давления в зависимости от географического положения объектов; амплитуду температуры воздуха с использованием знаний об особенностях отдельных компонентов природы Земли и взаимосвязях между ними для решения учебных и практических задач;
- объяснять образование атмосферных осадков; направление дневных и ночных бризов, муссонов; годовой ход температуры воздуха и распределение атмосферных осадков для отдельных территорий;
- различать свойства воздуха; климаты Земли; климатообразующие факторы;
- устанавливать зависимость между нагреванием земной поверхности и углом падения солнечных лучей; температурой воздуха и его относительной влажностью на основе данных эмпирических наблюдений;
- сравнивать свойства атмосферы в пунктах, расположенных на разных высотах над уровнем моря; количество солнечного тепла, получаемого земной поверхностью при различных углах падения солнечных лучей;
- различать виды атмосферных осадков;
- различать понятия «бризы» и «муссоны»;
- различать понятия «погода» и «климат»;
- различать понятия «атмосфера», «тропосфера», «стратосфера», «верхние слои атмосферы»;
- применять понятия «атмосферное давление», «ветер», «атмосферные осадки», «воздушные массы» для решения учебных и (или) практико-ориентированных задач;
- выбирать и анализировать географическую информацию о глобальных климатических изменениях из различных источников для решения учебных и (или) практико-ориентированных задач;
- проводить измерения температуры воздуха, атмосферного давления, скорости и направления ветра с использованием аналоговых и (или) цифровых приборов (термометр, барометр, анемометр, флюгер) и представлять результаты наблюдений в табличной и (или) графической форме;
- называть границы биосферы;
- приводить примеры приспособления живых организмов к среде обитания в разных природных зонах;



- различать растительный и животный мир разных территорий Земли;
- объяснять взаимосвязи компонентов природы в природно-территориальном комплексе;
- сравнивать особенности растительного и животного мира в различных природных зонах;
- применять понятия «почва», «плодородие почв», «природный комплекс», «природно-территориальный комплекс», «круговорот веществ в природе» для решения учебных и (или) практико-ориентированных задач;
- сравнивать плодородие почв в различных природных зонах;
- приводить примеры изменений в изученных геосферах в результате деятельности человека на примере территории мира и своей местности, путей решения существующих экологических проблем.

## 7 КЛАСС

- Описывать по географическим картам и глобусу местоположение изученных географических объектов для решения учебных и (или) практико-ориентированных задач;
- называть: строение и свойства (целостность, зональность, ритмичность) географической оболочки;
- распознавать проявления изученных географических явлений, представляющие собой отражение таких свойств географической оболочки, как зональность, ритмичность и целостность;
- определять природные зоны по их существенным признакам на основе интеграции и интерпретации информации об особенностях их природы;
- различать изученные процессы и явления, происходящие в географической оболочке;
- приводить примеры изменений в геосферах в результате деятельности человека;
- описывать закономерности изменения в пространстве рельефа, климата, внутренних вод и органического мира;
- выявлять взаимосвязи между компонентами природы в пределах отдельных территорий с использованием различных источников географической информации;
- называть особенности географических процессов на границах литосферных плит с учётом характера взаимодействия и типа земной коры;

- устанавливать (используя географические карты) взаимосвязи между движением литосферных плит и размещением крупных форм рельефа;
- классифицировать воздушные массы Земли, типы климата по заданным показателям;
- объяснять образование тропических муссонов, пассатов тропических широт, западных ветров;
- применять понятия «воздушные массы», «муссоны», «пассаты», «западные ветры», «климатообразующий фактор» для решения учебных и (или) практико-ориентированных задач;
- описывать климат территории по климатограмме;
- объяснять влияние климатообразующих факторов на климатические особенности территории;
- формулировать оценочные суждения о последствиях изменений компонентов природы в результате деятельности человека с использованием разных источников географической информации;
- различать океанические течения;
- сравнивать температуру и солёность поверхностных вод Мирового океана на разных широтах с использованием различных источников географической информации;
- объяснять закономерности изменения температуры, солёности и органического мира Мирового океана с географической широтой и с глубиной на основе анализа различных источников географической информации;
- характеризовать этапы освоения и заселения отдельных территорий Земли человеком на основе анализа различных источников географической информации для решения учебных и практико-ориентированных задач;
- различать и сравнивать численность населения крупных стран мира;
- сравнивать плотность населения различных территорий;
- применять понятие «плотность населения» для решения учебных и (или) практико-ориентированных задач;
- различать городские и сельские поселения;
- приводить примеры крупнейших городов мира;
- приводить примеры мировых и национальных религий;
- проводить языковую классификацию народов;
- различать основные виды хозяйственной деятельности людей на различных территориях;
- определять страны по их существенным признакам;

- сравнивать особенности природы и населения, материальной и духовной культуры, особенности адаптации человека к разным природным условиям регионов и отдельных стран;
- объяснять особенности природы, населения и хозяйства отдельных территорий;
- использовать знания о населении материков и стран для решения различных учебных и практико-ориентированных задач;
- выбирать источники географической информации (картографические, статистические, текстовые, видео- и фотоизображения, компьютерные базы данных), необходимые для изучения особенностей природы, населения и хозяйства отдельных территорий;
- представлять в различных формах (в виде карты, таблицы, графика, географического описания) географическую информацию, необходимую для решения учебных и практико-ориентированных задач;
- интегрировать и интерпретировать информацию об особенностях природы, населения и его хозяйственной деятельности на отдельных территориях, представленную в одном или нескольких источниках, для решения различных учебных и практико-ориентированных задач;
- приводить примеры взаимодействия природы и общества в пределах отдельных территорий;
- распознавать проявления глобальных проблем человечества (экологическая, сырьевая, энергетическая, преодоления отсталости стран, продовольственная) на локальном и региональном уровнях и приводить примеры международного сотрудничества по их преодолению.

## **8 КЛАСС**

- Характеризовать основные этапы истории формирования и изучения территории России;
- находить в различных источниках информации факты, позволяющие определить вклад российских учёных и путешественников в освоение страны;
- характеризовать географическое положение России с использованием информации из различных источников;
- различать федеральные округа, крупные географические районы и макрорегионы России;

- приводить примеры субъектов Российской Федерации разных видов и показывать их на географической карте;
- оценивать влияние географического положения регионов России на особенности природы, жизнь и хозяйственную деятельность населения;
- использовать знания о государственной территории и исключительной экономической зоне, континентальном шельфе России, о мировом, поясном и зональном времени для решения практико-ориентированных задач;
- оценивать степень благоприятности природных условий в пределах отдельных регионов страны;
- проводить классификацию природных ресурсов;
- распознавать типы природопользования;
- находить, извлекать и использовать информацию из различных источников географической информации (картографические, статистические, текстовые, видео- и фотоизображения, компьютерные базы данных) для решения различных учебных и практико-ориентированных задач: определять возраст горных пород и основных тектонических структур, слагающих территорию;
- находить, извлекать и использовать информацию из различных источников географической информации (картографические, статистические, текстовые, видео- и фотоизображения, компьютерные базы данных) для решения различных учебных и практико-ориентированных задач: объяснять закономерности распространения гидрологических, геологических и метеорологических опасных природных явлений на территории страны;
- сравнивать особенности компонентов природы отдельных территорий страны;
- объяснять особенности компонентов природы отдельных территорий страны;
- использовать знания об особенностях компонентов природы России и её отдельных территорий, об особенностях взаимодействия природы и общества в пределах отдельных территорий для решения практико-ориентированных задач в контексте реальной жизни;
- называть географические процессы и явления, определяющие особенности природы страны, отдельных регионов и своей местности;

- объяснять распространение по территории страны областей современного горообразования, землетрясений и вулканизма;
- применять понятия «плита», «щит», «моренный холм», «бараньи лбы», «бархан», «дюна» для решения учебных и (или) практико-ориентированных задач;
- применять понятия «солнечная радиация», «годовая амплитуда температур воздуха», «воздушные массы» для решения учебных и (или) практико-ориентированных задач;
- различать понятия «испарение», «испаряемость», «коэффициент увлажнения»; использовать их для решения учебных и (или) практико-ориентированных задач;
- описывать и прогнозировать погоду территории по карте погоды;
- использовать понятия «циклон», «антициклон», «атмосферный фронт» для объяснения особенностей погоды отдельных территорий с помощью карт погоды;
- проводить классификацию типов климата и почв России;
- распознавать показатели, характеризующие состояние окружающей среды;
- показывать на карте и (или) обозначать на контурной карте крупные формы рельефа, крайние точки и элементы береговой линии России; крупные реки и озёра, границы климатических поясов и областей, природно-хозяйственных зон в пределах страны; Арктической зоны, южной границы распространения многолетней мерзлоты;
- приводить примеры мер безопасности, в том числе для экономики семьи, в случае природных стихийных бедствий и техногенных катастроф;
- приводить примеры рационального и нерационального природопользования;
- приводить примеры особо охраняемых природных территорий России и своего края, животных и растений, занесённых в Красную книгу России;
- выбирать источники географической информации (картографические, статистические, текстовые, видео- и фотоизображения, компьютерные базы данных), необходимые для изучения особенностей населения России;
- приводить примеры адаптации человека к разнообразным природным условиям на территории страны;
- сравнивать показатели воспроизводства и качества населения России с мировыми показателями и показателями других стран;

- различать демографические процессы и явления, характеризующие динамику численности населения России, её отдельных регионов и своего края;
- проводить классификацию населённых пунктов и регионов России по заданным основаниям;
- использовать знания о естественном и механическом движении населения, половозрастной структуре и размещении населения, трудовых ресурсах, городском и сельском населении, этническом и религиозном составе населения для решения практико-ориентированных задач в контексте реальной жизни;
- применять понятия «рождаемость», «смертность», «естественный прирост населения», «миграционный прирост населения», «общий прирост населения», «плотность населения», «основная полоса (зона) расселения», «урбанизация», «городская агломерация», «посёлок городского типа», «половозрастная структура населения», «средняя прогнозируемая продолжительность жизни», «трудоустройство», «трудоустроенный возраст», «рабочая сила», «безработица», «рынок труда», «качество населения» для решения учебных и (или) практико-ориентированных задач;
- представлять в различных формах (таблица, график, географическое описание) географическую информацию, необходимую для решения учебных и (или) практико-ориентированных задач.

## 9 КЛАСС

- Выбирать источники географической информации (картографические, статистические, текстовые, видео- и фотоизображения, компьютерные базы данных), необходимые для изучения особенностей хозяйства России;
- представлять в различных формах (в виде карты, таблицы, графика, географического описания) географическую информацию, необходимую для решения учебных и (или) практико-ориентированных задач;
- находить, извлекать и использовать информацию, характеризующую отраслевую, функциональную и территориальную структуру хозяйства России, для решения практико-ориентированных задач;
- выделять географическую информацию, которая является противоречивой или может быть недостоверной; определять информацию, недостающую для решения той или иной задачи;

- применять понятия «экономико-географическое положение», «состав хозяйства», «отраслевая, функциональная и территориальная структура», «условия и факторы размещения производства», «отрасль хозяйства», «межотраслевой комплекс», «сектор экономики», «территория опережающего развития», «себестоимость и рентабельность производства», «природно-ресурсный потенциал», «инфраструктурный комплекс», «рекреационное хозяйство», «инфраструктура», «сфера обслуживания», «агропромышленный комплекс», «химико-лесной комплекс», «машиностроительный комплекс», «металлургический комплекс», «ВИЭ», «ТЭК», для решения учебных и (или) практико-ориентированных задач;
- характеризовать основные особенности хозяйства России; влияние географического положения России на особенности отраслевой и территориальной структуры хозяйства; роль России как мировой энергетической державы; проблемы и перспективы развития отраслей хозяйства и регионов России;
- различать территории опережающего развития (ТОР), Арктическую зону и зону Севера России;
- классифицировать субъекты Российской Федерации по уровню социально-экономического развития на основе имеющихся знаний и анализа информации из дополнительных источников;
- находить, извлекать, интегрировать и интерпретировать информацию из различных источников географической информации (картографические, статистические, текстовые, видео- и фотоизображения, компьютерные базы данных) для решения различных учебных и практико-ориентированных задач: сравнивать и оценивать влияние отдельных отраслей хозяйства на окружающую среду; условия отдельных регионов страны для развития энергетики на основе возобновляемых источников энергии (ВИЭ);
- различать изученные географические объекты, процессы и явления: хозяйство России (состав, отраслевая, функциональная и территориальная структура, факторы и условия размещения производства, современные формы размещения производства);
- различать валовой внутренний продукт (ВВП), валовой региональный продукт (ВРП) и индекс человеческого развития (ИЧР) как показатели уровня развития страны и её регионов;
- различать природно-ресурсный, человеческий и производственный капитал;

- различать виды транспорта и основные показатели их работы: грузооборот и пассажирооборот;
- показывать на карте крупнейшие центры и районы размещения отраслей промышленности, транспортные магистрали и центры, районы развития отраслей сельского хозяйства;
- использовать знания о факторах и условиях размещения хозяйства для решения различных учебных и практико-ориентированных задач: объяснять особенности отраслевой и территориальной структуры хозяйства России, регионов, размещения отдельных предприятий; оценивать условия отдельных территорий для размещения предприятий и различных производств;
- использовать знания об особенностях компонентов природы России и её отдельных территорий; об особенностях взаимодействия природы и общества в пределах отдельных территорий для решения практико-ориентированных задач в контексте реальной жизни: оценивать реализуемые проекты по созданию новых производств с учётом экологической безопасности;
- критически оценивать финансовые условия жизнедеятельности человека и их природные, социальные, политические, технологические, экологические аспекты, необходимые для принятия собственных решений, с точки зрения домохозяйства, предприятия и национальной экономики;
- оценивать влияние географического положения отдельных регионов России на особенности природы, жизнь и хозяйственную деятельность населения;
- объяснять географические различия населения и хозяйства территорий крупных регионов страны;
- сравнивать географическое положение, географические особенности природно-ресурсного потенциала, населения и хозяйства регионов России;
- формулировать оценочные суждения о воздействии человеческой деятельности на окружающую среду своей местности, региона, страны в целом, о динамике, уровне и структуре социально-экономического развития России, месте и роли России в мире;
- приводить примеры объектов Всемирного наследия ЮНЕСКО и описывать их местоположение на географической карте;
- характеризовать место и роль России в мировом хозяйстве.



## ТЕМАТИЧЕСКОЕ ПЛАНИРОВАНИЕ

### 5 КЛАСС

№ п/п	Наименование разделов и тем программы	Количество часов			Электронные (цифровые) образовательные ресурсы
		Всего	Контрольные работы	Практические работы	
<b>Раздел 1. Географическое изучение Земли</b>					
1.1	Введение. География - наука о планете Земля	2		0.5	Библиотека ЦОК <a href="https://m.edsoo.ru/7f413b38">https://m.edsoo.ru/7f413b38</a>
1.2	История географических открытий	7		1	Библиотека ЦОК <a href="https://m.edsoo.ru/7f413b38">https://m.edsoo.ru/7f413b38</a>
Итого по разделу		9			
<b>Раздел 2. Изображения земной поверхности</b>					
2.1	Планы местности	5		1	Библиотека ЦОК <a href="https://m.edsoo.ru/7f413b38">https://m.edsoo.ru/7f413b38</a>
2.2	Географические карты	5		1	Библиотека ЦОК <a href="https://m.edsoo.ru/7f413b38">https://m.edsoo.ru/7f413b38</a>
Итого по разделу		10			
<b>Раздел 3. Земля - планета Солнечной системы</b>					
3.1	Земля - планета Солнечной системы	4		0.5	Библиотека ЦОК <a href="https://m.edsoo.ru/7f413b38">https://m.edsoo.ru/7f413b38</a>

Итого по разделу		4			
<b>Раздел 4. Оболочки Земли</b>					
4.1	Литосфера - каменная оболочка Земли	7		0.5	Библиотека ЦОК <a href="https://m.edsoo.ru/7f413b38">https://m.edsoo.ru/7f413b38</a>
Итого по разделу		7			
Заключение		1		0.5	Библиотека ЦОК <a href="https://m.edsoo.ru/7f413b38">https://m.edsoo.ru/7f413b38</a>
Резервное время		3	3		Библиотека ЦОК <a href="https://m.edsoo.ru/7f413b38">https://m.edsoo.ru/7f413b38</a>
ОБЩЕЕ КОЛИЧЕСТВО ЧАСОВ ПО ПРОГРАММЕ		34	3	5	

## 6 КЛАСС

№ п/ п	Наименование разделов и тем программы	Количество часов			Электронные (цифровые) образовательные ресурсы
		Всего	Контрольн ые работы	Практически е работы	
<b>Раздел 1. Оболочки Земли</b>					
1.1	Гидросфера — водная оболочка Земли	9		1.5	Библиотека ЦОК <a href="https://m.edsoo.ru/7f414f38">https://m.edsoo.ru/7f414f38</a>
1.2	Атмосфера — воздушная оболочка	11		1	Библиотека ЦОК <a href="https://m.edsoo.ru/7f414f38">https://m.edsoo.ru/7f414f38</a>
1.3	Биосфера — оболочка жизни	5		0.5	Библиотека ЦОК <a href="https://m.edsoo.ru/7f414f38">https://m.edsoo.ru/7f414f38</a>
Итого по разделу		25			
Заключение. Природно- территориальные комплексы		4		0.5	Библиотека ЦОК <a href="https://m.edsoo.ru/7f414f38">https://m.edsoo.ru/7f414f38</a>
Резервное время		5	3		Библиотека ЦОК <a href="https://m.edsoo.ru/7f414f38">https://m.edsoo.ru/7f414f38</a>
<b>ОБЩЕЕ КОЛИЧЕСТВО ЧАСОВ ПО ПРОГРАММЕ</b>		<b>34</b>	<b>3</b>	<b>3.5</b>	

## 7 КЛАСС

№ п/ п	Наименование разделов и тем программы	Количество часов			Электронные (цифровые) образовательные ресурсы
		Всего	Контрольны е работы	Практически е работы	
<b>Раздел 1. Главные закономерности природы Земли</b>					
1.1	Географическая оболочка	2		0.5	Библиотека ЦОК <a href="https://m.edsoo.ru/7f416c48">https://m.edsoo.ru/7f416c48</a>
1.2	Литосфера и рельеф Земли	6		1	Библиотека ЦОК <a href="https://m.edsoo.ru/7f416c48">https://m.edsoo.ru/7f416c48</a>
1.3	Атмосфера и климаты Земли	6		0.5	Библиотека ЦОК <a href="https://m.edsoo.ru/7f416c48">https://m.edsoo.ru/7f416c48</a>
1.4	Мировой океан — основная часть гидросферы	6		1	Библиотека ЦОК <a href="https://m.edsoo.ru/7f416c48">https://m.edsoo.ru/7f416c48</a>
Итого по разделу		20			
<b>Раздел 2. Человечество на Земле</b>					
2.1	Численность населения	3		1	Библиотека ЦОК <a href="https://m.edsoo.ru/7f416c48">https://m.edsoo.ru/7f416c48</a>
2.2	Страны и народы мира	4		0.5	Библиотека ЦОК <a href="https://m.edsoo.ru/7f416c48">https://m.edsoo.ru/7f416c48</a>
Итого по разделу		7			

<b>Раздел 3. Материки и страны</b>					
3.1	Южные материки	16	1	4	Библиотека ЦОК <a href="https://m.edsoo.ru/7f416c48">https://m.edsoo.ru/7f416c48</a>
3.2	Северные материки	17		3	Библиотека ЦОК <a href="https://m.edsoo.ru/7f416c48">https://m.edsoo.ru/7f416c48</a>
3.3	Взаимодействие природы и общества	3		0.5	Библиотека ЦОК <a href="https://m.edsoo.ru/7f416c48">https://m.edsoo.ru/7f416c48</a>
Итого по разделу		36			
Резервное время		5	2		Библиотека ЦОК <a href="https://m.edsoo.ru/7f416c48">https://m.edsoo.ru/7f416c48</a>
<b>ОБЩЕЕ КОЛИЧЕСТВО ЧАСОВ ПО ПРОГРАММЕ</b>		68	3	12	

## 8 КЛАСС

№ п/ п	Наименование разделов и тем программы	Количество часов			Электронные (цифровые) образовательные ресурсы
		Всего	Контрольн ые работы	Практическ ие работы	
<b>Раздел 1. Географическое пространство России</b>					
1.1	История формирования и освоения территории России	4		0.5	Библиотека ЦОК <a href="https://m.edsoo.ru/7f418d72">https://m.edsoo.ru/7f418d72</a>
1.2	Географическое положение и границы России	2			Библиотека ЦОК <a href="https://m.edsoo.ru/7f418d72">https://m.edsoo.ru/7f418d72</a>
1.3	Время на территории России	2		1	Библиотека ЦОК <a href="https://m.edsoo.ru/7f418d72">https://m.edsoo.ru/7f418d72</a>
1.4	Административно территориальное устройство России. Районирование территории	3			Библиотека ЦОК <a href="https://m.edsoo.ru/7f418d72">https://m.edsoo.ru/7f418d72</a>
Итого по разделу		11			
<b>Раздел 2. Природа России</b>					
2.1	Природные условия и ресурсы России	4		1	Библиотека ЦОК <a href="https://m.edsoo.ru/7f418d72">https://m.edsoo.ru/7f418d72</a>
2.2	Геологическое строение, рельеф и полезные ископаемые	8		1.5	Библиотека ЦОК <a href="https://m.edsoo.ru/7f418d72">https://m.edsoo.ru/7f418d72</a>

2.3	Климат и климатические условия	7		1.5	Библиотека ЦОК <a href="https://m.edsoo.ru/7f418d72">https://m.edsoo.ru/7f418d72</a>
2.4	Моря России. Внутренние воды и водные ресурсы	6		1	Библиотека ЦОК <a href="https://m.edsoo.ru/7f418d72">https://m.edsoo.ru/7f418d72</a>
2.5	Природнохозяйственные зоны	15		1	Библиотека ЦОК <a href="https://m.edsoo.ru/7f418d72">https://m.edsoo.ru/7f418d72</a>
Итого по разделу		40			
<b>Раздел 3. Население России</b>					
3.1	Численность населения России	3		0.5	Библиотека ЦОК <a href="https://m.edsoo.ru/7f418d72">https://m.edsoo.ru/7f418d72</a>
3.2	Территориальные особенности размещения населения России	3			Библиотека ЦОК <a href="https://m.edsoo.ru/7f418d72">https://m.edsoo.ru/7f418d72</a>
3.3	Народы и религии России	2		0.5	Библиотека ЦОК <a href="https://m.edsoo.ru/7f418d72">https://m.edsoo.ru/7f418d72</a>
3.4	Половой и возрастной состав населения России	2		0.5	Библиотека ЦОК <a href="https://m.edsoo.ru/7f418d72">https://m.edsoo.ru/7f418d72</a>
3.5	Человеческий капитал	1		0.5	Библиотека ЦОК <a href="https://m.edsoo.ru/7f418d72">https://m.edsoo.ru/7f418d72</a>
Итого по разделу		11			

Резервное время	6	2	1	Библиотека ЦОК <a href="https://m.edsoo.ru/7f418d72">https://m.edsoo.ru/7f418d72</a>
ОБЩЕЕ КОЛИЧЕСТВО ЧАСОВ ПО ПРОГРАММЕ	68	2	10.5	



## 9 КЛАСС

№ п/ п	Наименование разделов и тем программы	Количество часов			Электронные (цифровые) образовательные ресурсы
		Всего	Контрольные работы	Практические работы	
<b>Раздел 1. Хозяйство России</b>					
1.1	Общая характеристика хозяйства России	3		0.5	Библиотека ЦОК <a href="https://m.edsoo.ru/7f41b112">https://m.edsoo.ru/7f41b112</a>
1.2	Топливо-энергетический комплекс (ТЭК)	5		1	Библиотека ЦОК <a href="https://m.edsoo.ru/7f41b112">https://m.edsoo.ru/7f41b112</a>
1.3	Металлургический комплекс	3		0.5	Библиотека ЦОК <a href="https://m.edsoo.ru/7f41b112">https://m.edsoo.ru/7f41b112</a>
1.4	Машиностроительный комплекс	2		0.5	Библиотека ЦОК <a href="https://m.edsoo.ru/7f41b112">https://m.edsoo.ru/7f41b112</a>
1.5	Химико-лесной комплекс	4		0.5	Библиотека ЦОК <a href="https://m.edsoo.ru/7f41b112">https://m.edsoo.ru/7f41b112</a>
1.6	Агропромышленный комплекс (АПК)	4		0.5	Библиотека ЦОК <a href="https://m.edsoo.ru/7f41b112">https://m.edsoo.ru/7f41b112</a>
1.7	Инфраструктурный комплекс	5		1	Библиотека ЦОК <a href="https://m.edsoo.ru/7f41b112">https://m.edsoo.ru/7f41b112</a>

1.8	Обобщение знаний	2		0.5	Библиотека ЦОК <a href="https://m.edsoo.ru/7f41b112">https://m.edsoo.ru/7f41b112</a>
Итого по разделу		28			
<b>Раздел 2. Регионы России</b>					
2.1	Западный макрорегион (Европейская часть) России	18		1	Библиотека ЦОК <a href="https://m.edsoo.ru/7f41b112">https://m.edsoo.ru/7f41b112</a>
2.2	Восточный макрорегион (Азиатская часть) России	10		1	Библиотека ЦОК <a href="https://m.edsoo.ru/7f41b112">https://m.edsoo.ru/7f41b112</a>
2.3	Обобщение знаний	2			Библиотека ЦОК <a href="https://m.edsoo.ru/7f41b112">https://m.edsoo.ru/7f41b112</a>
Итого по разделу		30			
Россия в современном мире		2			Библиотека ЦОК <a href="https://m.edsoo.ru/7f41b112">https://m.edsoo.ru/7f41b112</a>
Резервное время		8	4		Библиотека ЦОК <a href="https://m.edsoo.ru/7f41b112">https://m.edsoo.ru/7f41b112</a>
<b>ОБЩЕЕ КОЛИЧЕСТВО ЧАСОВ ПО ПРОГРАММЕ</b>		<b>68</b>	<b>4</b>	<b>7</b>	



## ПОУРОЧНОЕ ПЛАНИРОВАНИЕ

### 5 КЛАСС

№ п/ п	Тема урока	Количество часов			Дата изучен ия	Электронные цифровые образовательные ресурсы
		Всего	Контроль ные работы	Практическ ие работы		
1	Что изучает география? Географические объекты, процессы и явления	1				Библиотека ЦОК <a href="https://m.edsoo.ru/88650186">https://m.edsoo.ru/88650186</a>
2	Географические методы изучения объектов и явлений. Практическая работа "Организация фенологических наблюдений в природе: планирование, участие в групповой работе, форма систематизации данных"	1		0.5		Библиотека ЦОК <a href="https://m.edsoo.ru/886502ee">https://m.edsoo.ru/886502ee</a>
3	Представления о мире в древности. Практическая работа "Сравнение карт Эратосфена, Птолемея и современных карт по предложенным учителем вопросам"	1		0.5		Библиотека ЦОК <a href="https://m.edsoo.ru/8865041a">https://m.edsoo.ru/8865041a</a>
4	Стартовая диагностика. География в эпоху Средневековья	1				Библиотека ЦОК <a href="https://m.edsoo.ru/88650528">https://m.edsoo.ru/88650528</a>

5	Эпоха Великих географических открытий	1				Библиотека ЦОК <a href="https://m.edsoo.ru/88650640">https://m.edsoo.ru/88650640</a>
6	Первое кругосветное плавание. Карта мира после эпохи Великих географических открытий	1				Библиотека ЦОК <a href="https://m.edsoo.ru/88650776">https://m.edsoo.ru/88650776</a>
7	Географические открытия XVII—XIX вв. Поиски Южной Земли — открытие Австралии	1				Библиотека ЦОК <a href="https://m.edsoo.ru/88650924">https://m.edsoo.ru/88650924</a>
8	Русские путешественники и мореплаватели на северо-востоке Азии. Первая русская кругосветная экспедиция	1				Библиотека ЦОК <a href="https://m.edsoo.ru/88650b04">https://m.edsoo.ru/88650b04</a>
9	Географические исследования в XX в. Географические открытия Новейшего времени. Практическая работа "Обозначение на контурной карте географических объектов, открытых в разные периоды"	1		0.5		Библиотека ЦОК <a href="https://m.edsoo.ru/88650c26">https://m.edsoo.ru/88650c26</a>
10	Виды изображения земной поверхности. Планы	1				Библиотека ЦОК <a href="https://m.edsoo.ru/88650d70">https://m.edsoo.ru/88650d70</a>

	местности. Условные знаки					
11	Масштаб. Способы определения расстояний на местности. Практическая работа "Определение направлений и расстояний по плану местности"	1		0.5		Библиотека ЦОК <a href="https://m.edsoo.ru/88650f0a">https://m.edsoo.ru/88650f0a</a>
12	Глазомерная, полярная и маршрутная съёмка местности	1				Библиотека ЦОК <a href="https://m.edsoo.ru/88651090">https://m.edsoo.ru/88651090</a>
13	Изображение на планах местности неровностей земной поверхности. Абсолютная и относительная высоты. Профессия топограф	1				Библиотека ЦОК <a href="https://m.edsoo.ru/88651252">https://m.edsoo.ru/88651252</a>
14	Ориентирование по плану местности. Разнообразие планов и области их применения. Практическая работа "Составление описания маршрута по плану местности"	1		0.5		Библиотека ЦОК <a href="https://m.edsoo.ru/8865139c">https://m.edsoo.ru/8865139c</a>
15	Различия глобуса и географических карт. Способы перехода от сферической поверхности	1				Библиотека ЦОК <a href="https://m.edsoo.ru/886514b4">https://m.edsoo.ru/886514b4</a>

	глобуса к плоскости географической карты					
16	Градусная сеть на глобусе и картах. Параллели и меридианы. Географические координаты. Практическая работа "Определение географических координат объектов и определение объектов по их географическим координатам"	1		0.5		Библиотека ЦОК <a href="https://m.edsoo.ru/886516bc">https://m.edsoo.ru/886516bc</a>
17	Определение расстояний по глобусу. Искажения на карте. Определение расстояний с помощью масштаба и градусной сети. Практическая работа "Определение направлений и расстояний по карте полушарий"	1		0.5		Библиотека ЦОК <a href="https://m.edsoo.ru/886519be">https://m.edsoo.ru/886519be</a>
18	Разнообразие географических карт и их классификации. Способы изображения на мелкомасштабных географических картах. Изображение на	1				Библиотека ЦОК <a href="https://m.edsoo.ru/88651ad6">https://m.edsoo.ru/88651ad6</a>

	физических картах высот и глубин					
19	<p>Географический атлас. Использование карт в жизни и хозяйственной деятельности людей.</p> <p>Система космической навигации.</p> <p>Геоинформационные системы. Профессия картограф</p>	1				<p>Библиотека ЦОК</p> <p><a href="https://m.edsoo.ru/88651bf8">https://m.edsoo.ru/88651bf8</a></p>
20	<p>Резервный урок.</p> <p>Обобщающее повторение.</p> <p>Контрольная работа по разделу "Изображения земной поверхности"</p>	1	1			
21	<p>Земля в Солнечной системе. Гипотезы возникновения Земли.</p> <p>Форма, размеры Земли, их географические следствия</p>	1				<p>Библиотека ЦОК</p> <p><a href="https://m.edsoo.ru/88651d92">https://m.edsoo.ru/88651d92</a></p>
22	<p>Движения Земли.</p> <p>Географические следствия движения Земли вокруг Солнца. Дни весеннего и осеннего равноденствия, летнего и зимнего солнцестояния</p>	1				<p>Библиотека ЦОК</p> <p><a href="https://m.edsoo.ru/88652008">https://m.edsoo.ru/88652008</a></p>



23	Неравномерное распределение солнечного света и тепла на поверхности Земли. Пояса освещённости. Тропики и полярные круги	1				Библиотека ЦОК <a href="https://m.edsoo.ru/886521c0">https://m.edsoo.ru/886521c0</a>
24	Вращение Земли вокруг своей оси. Смена дня и ночи на Земле. Практическая работа "Выявление закономерностей изменения продолжительности дня и высоты Солнца над горизонтом в зависимости от географической широты и времени года на территории России"	1		0.5		Библиотека ЦОК <a href="https://m.edsoo.ru/886522ec">https://m.edsoo.ru/886522ec</a>
25	Резервный урок. Обобщающее повторение. Контрольная работа по теме "Земля — планета Солнечной системы"	1	1			
26	Литосфера — твёрдая оболочка Земли. Методы изучения земных глубин. Внутреннее строение Земли	1				Библиотека ЦОК <a href="https://m.edsoo.ru/8865240e">https://m.edsoo.ru/8865240e</a>

27	Строение земной коры. Вещества земной коры: минералы и горные породы. Образование горных пород	1				Библиотека ЦОК <a href="https://m.edsoo.ru/886525b2">https://m.edsoo.ru/886525b2</a>
28	Проявления внутренних и внешних процессов образования рельефа. Движение литосферных плит. Образование вулканов и причины землетрясений. Профессии сейсмолог и вулканолог	1				Библиотека ЦОК <a href="https://m.edsoo.ru/88652724">https://m.edsoo.ru/88652724</a>
29	Разрушение и изменение горных пород и минералов под действием внешних и внутренних процессов. Формирование рельефа земной поверхности как результат действия внутренних и внешних сил	1				Библиотека ЦОК <a href="https://m.edsoo.ru/88652972">https://m.edsoo.ru/88652972</a>
30	Рельеф земной поверхности и методы его изучения. Практическая работа "Описание горной системы или равнины по физической карте"	1		0.5		Библиотека ЦОК <a href="https://m.edsoo.ru/88652bf2">https://m.edsoo.ru/88652bf2</a>

31	Человек и литосфера	1				Библиотека ЦОК <a href="https://m.edsoo.ru/88652d50">https://m.edsoo.ru/88652d50</a>
32	Рельеф дна Мирового океана. Острова, их типы по происхождению Контрольная работа по теме "Литосфера — каменная оболочка Земли"	1				Библиотека ЦОК <a href="https://m.edsoo.ru/88652e68">https://m.edsoo.ru/88652e68</a>
33	Промежуточная аттестация: итоговая контрольная работа	1	1			
34	Сезонные изменения. Практическая работа «Анализ результатов фенологических наблюдений и наблюдений за погодой»	1		0.5		Библиотека ЦОК <a href="https://m.edsoo.ru/88652f9e">https://m.edsoo.ru/88652f9e</a>
ОБЩЕЕ КОЛИЧЕСТВО ЧАСОВ ПО ПРОГРАММЕ		34	3	5		

## 6 КЛАСС

№ п/ п	Тема урока	Количество часов			Дата изучен ия	Электронные цифровые образовательные ресурсы
		Всего	Контроль ные работы	Практическ ие работы		
1	Гидросфера и методы её изучения. Части гидросферы. Мировой круговорот воды. Значение гидросферы	1				Библиотека ЦОК <a href="https://m.edsoo.ru/886530d4">https://m.edsoo.ru/886530d4</a>
2	Исследования вод Мирового океана. Профессия океанолог. Солёность и температура океанических вод. Океанические течения	1				Библиотека ЦОК <a href="https://m.edsoo.ru/886531ec">https://m.edsoo.ru/886531ec</a>
3	Мировой океан и его части	1				Библиотека ЦОК <a href="https://m.edsoo.ru/88653502">https://m.edsoo.ru/88653502</a>
4	Движения вод Мирового океана. Стихийные явления в Мировом океане. Способы изучения и наблюдения за загрязнением вод Мирового океана	1				Библиотека ЦОК <a href="https://m.edsoo.ru/886536e2">https://m.edsoo.ru/886536e2</a>
5	Воды суши. Способы изображения внутренних вод на картах. Реки. Практическая работа "Сравнение двух рек	1		0.5		Библиотека ЦОК <a href="https://m.edsoo.ru/88653994">https://m.edsoo.ru/88653994</a>

	(России и мира) по заданным признакам"					
6	Озёра. Профессия гидролог. Практическая работа "Характеристика одного из крупнейших озёр России по плану в форме презентации"	1		0.5		Библиотека ЦОК <a href="https://m.edsoo.ru/88653b2e">https://m.edsoo.ru/88653b2e</a>
7	Подземные воды, их происхождение, условия залегания и использования. Минеральные источники	1				Библиотека ЦОК <a href="https://m.edsoo.ru/88653e12">https://m.edsoo.ru/88653e12</a>
8	Природные ледники: горные и покровные. Профессия гляциолог. Многолетняя мерзлота	1				Библиотека ЦОК <a href="https://m.edsoo.ru/88653f5c">https://m.edsoo.ru/88653f5c</a>
9	Человек и гидросфера. Практическая работа "Составление перечня поверхностных водных объектов своего края и их систематизация в форме таблицы"	1		0.5		Библиотека ЦОК <a href="https://m.edsoo.ru/88654074">https://m.edsoo.ru/88654074</a>
10	Резервный урок. Обобщающее повторение. Контрольная работа по теме "Гидросфера — водная оболочка Земли"	1	0.5			

11	Воздушная оболочка Земли: газовый состав, строение и значение атмосферы	1				Библиотека ЦОК <a href="https://m.edsoo.ru/88654466">https://m.edsoo.ru/88654466</a>
12	Температура воздуха. Суточный ход температуры воздуха	1				Библиотека ЦОК <a href="https://m.edsoo.ru/886545c4">https://m.edsoo.ru/886545c4</a>
13	Годовой ход температуры воздуха	1				Библиотека ЦОК <a href="https://m.edsoo.ru/886546e6">https://m.edsoo.ru/886546e6</a>
14	Атмосферное давление. Ветер и причины его возникновения. Роза ветров	1				Библиотека ЦОК <a href="https://m.edsoo.ru/88654844">https://m.edsoo.ru/88654844</a>
15	Вода в атмосфере. Влажность воздуха. Облака и их виды. Туман	1				Библиотека ЦОК <a href="https://m.edsoo.ru/886549ca">https://m.edsoo.ru/886549ca</a>
16	Образование и выпадение атмосферных осадков. Виды атмосферных осадков	1				Библиотека ЦОК <a href="https://m.edsoo.ru/88654b14">https://m.edsoo.ru/88654b14</a>
17	Погода и её показатели. Причины изменения погоды. Практическая работа "Представление результатов наблюдения за погодой своей местности в виде розы ветров"	1		0.5		Библиотека ЦОК <a href="https://m.edsoo.ru/88654c54">https://m.edsoo.ru/88654c54</a>

18	Климат и климатообразующие факторы. Зависимость климата от географической широты и высоты местности над уровнем моря	1				Библиотека ЦОК <a href="https://m.edsoo.ru/88654f2e">https://m.edsoo.ru/88654f2e</a>
19	Человек и атмосфера. Адаптация человека к климатическим условиям. Стихийные явления в атмосфере	1				Библиотека ЦОК <a href="https://m.edsoo.ru/886551a4">https://m.edsoo.ru/886551a4</a>
20	Профессия метеоролог. Практическая работа «Анализ графиков суточного хода температуры воздуха и относительной влажности с целью установления зависимости между данными элементами погоды»	1		0.5		Библиотека ЦОК <a href="https://m.edsoo.ru/88655302">https://m.edsoo.ru/88655302</a>
21	Современные изменения климата. Способы изучения и наблюдения за глобальным климатом. Профессия климатолог	1				Библиотека ЦОК <a href="https://m.edsoo.ru/8865541a">https://m.edsoo.ru/8865541a</a>
22	Резервный урок. Обобщающее повторение.	1	0.5			

	Контрольная работа по теме "Атмосфера — воздушная оболочка"					
23	Биосфера — оболочка жизни. Границы биосферы. Профессии биогеограф и геоэколог	1				Библиотека ЦОК <a href="https://m.edsoo.ru/88655654">https://m.edsoo.ru/88655654</a>
24	Растительный и животный мир Земли. Его разнообразие. Практическая работа "Характеристика растительности участка местности своего края"	1		0.5		Библиотека ЦОК <a href="https://m.edsoo.ru/886557c6">https://m.edsoo.ru/886557c6</a>
25	Приспособление живых организмов к среде обитания в разных природных зонах	1				Библиотека ЦОК <a href="https://m.edsoo.ru/88655942">https://m.edsoo.ru/88655942</a>
26	Жизнь в океане. Изменение животного и растительного мира океана с глубиной и географической широтой	1				Библиотека ЦОК <a href="https://m.edsoo.ru/88655af0">https://m.edsoo.ru/88655af0</a>
27	Человек как часть биосферы. Распространение людей на Земле. Исследования и экологические проблемы	1				Библиотека ЦОК <a href="https://m.edsoo.ru/88655e24">https://m.edsoo.ru/88655e24</a>



28	Резервный урок. Контрольная работа по теме "Биосфера — оболочка жизни"	1	1			
29	Взаимосвязь оболочек Земли. Понятие о природном комплексе. Природно-территориальный комплекс	1				Библиотека ЦОК <a href="https://m.edsoo.ru/88655f50">https://m.edsoo.ru/88655f50</a>
30	Природные комплексы своей местности. Практическая работа "Характеристика локального природного комплекса"	1		0.5		Библиотека ЦОК <a href="https://m.edsoo.ru/886560ae">https://m.edsoo.ru/886560ae</a>
31	Круговороты веществ на Земле	1				Библиотека ЦОК <a href="https://m.edsoo.ru/8865627a">https://m.edsoo.ru/8865627a</a>
32	Почва, её строение и состав. Охрана почв	1				Библиотека ЦОК <a href="https://m.edsoo.ru/886563ba">https://m.edsoo.ru/886563ba</a>
33	Резервный урок. Природная среда. Охрана природы. Природные особо охраняемые территории. Всемирное наследие ЮНЕСКО. Обобщающее повторение. Контрольная работа по теме " Природно-	1				Библиотека ЦОК <a href="https://m.edsoo.ru/886564dc">https://m.edsoo.ru/886564dc</a>

	территориальные комплексы"					
34	Промежуточная аттестация:итоговая контрольная работа	1	1			
ОБЩЕЕ КОЛИЧЕСТВО ЧАСОВ ПО ПРОГРАММЕ		34	3	3.5		

## 7 КЛАСС

№ п/ п	Тема урока	Количество часов			Дата изучен ия	Электронные цифровые образовательные ресурсы
		Всего	Контрольн ые работы	Практическ ие работы		
1	Географическая оболочка: особенности строения и свойства. Целостность, зональность, ритмичность и их географические следствия	1				Библиотека ЦОК <a href="https://m.edsoo.ru/88656630">https://m.edsoo.ru/88656630</a>
2	Географическая зональность (природные зоны) и высотная поясность. Современные исследования по сохранению важнейших биотопов Земли. Практическая работа "Выявление проявления широтной зональности по картам природных зон"	1		0.5		Библиотека ЦОК <a href="https://m.edsoo.ru/88656874">https://m.edsoo.ru/88656874</a>
3	История Земли как планеты	1				Библиотека ЦОК <a href="https://m.edsoo.ru/886569fa">https://m.edsoo.ru/886569fa</a>
4	Литосферные плиты и их движение	1				Библиотека ЦОК <a href="https://m.edsoo.ru/88656b1c">https://m.edsoo.ru/88656b1c</a>
5	Материки, океаны и части света	1				Библиотека ЦОК <a href="https://m.edsoo.ru/88656d60">https://m.edsoo.ru/88656d60</a>

6	Сейсмические пояса Земли. Практическая работа "Объяснение вулканических или сейсмических событий, о которых говорится в тексте"	1		0.5		Библиотека ЦОК <a href="https://m.edsoo.ru/88656e8c">https://m.edsoo.ru/88656e8c</a>
7	Формирование современного рельефа Земли. Внешние и внутренние процессы рельефообразования. Практическая работа "Анализ физической карты и карты строения земной коры с целью выявления закономерностей распространения крупных форм рельефа"	1		0.5		Библиотека ЦОК <a href="https://m.edsoo.ru/88656f9a">https://m.edsoo.ru/88656f9a</a>
8	Полезные ископаемые	1				Библиотека ЦОК <a href="https://m.edsoo.ru/886570b2">https://m.edsoo.ru/886570b2</a>
9	Резервный урок. Обобщающее повторение по теме "Литосфера и рельеф Земли"	1				Библиотека ЦОК <a href="https://m.edsoo.ru/88657288">https://m.edsoo.ru/88657288</a>
10	Закономерности распределения температуры воздуха	1				Библиотека ЦОК <a href="https://m.edsoo.ru/88657440">https://m.edsoo.ru/88657440</a>
11	Закономерности распределения атмосферных	1				

	осадков. Пояса атмосферного давления на Земле					
12	Воздушные массы, их типы. Преобладающие ветры	1				Библиотека ЦОК <a href="https://m.edsoo.ru/8865759e">https://m.edsoo.ru/8865759e</a>
13	Разнообразие климата на Земле. Климатообразующие факторы. Характеристика климатических поясов Земли	1				Библиотека ЦОК <a href="https://m.edsoo.ru/886576de">https://m.edsoo.ru/886576de</a>
14	Влияние климатических условий на жизнь людей. Глобальные изменения климата и различные точки зрения на их причины	1				Библиотека ЦОК <a href="https://m.edsoo.ru/88657800">https://m.edsoo.ru/88657800</a>
15	Карты климатических поясов. Климатограмма. Практическая работа "Описание климата территории по климатической карте и климатограмме"	1		0.5		Библиотека ЦОК <a href="https://m.edsoo.ru/88657b3e">https://m.edsoo.ru/88657b3e</a>
16	Резервный урок. Обобщающее повторение по теме "Атмосфера и Климаты Земли"	1				Библиотека ЦОК <a href="https://m.edsoo.ru/88657ca6">https://m.edsoo.ru/88657ca6</a>
17	Мировой океан и его части	1				Библиотека ЦОК <a href="https://m.edsoo.ru/88658444">https://m.edsoo.ru/88658444</a>

18	Система океанических течений. Влияние тёплых и холодных океанических течений на климат	1				Библиотека ЦОК <a href="https://m.edsoo.ru/886586c4">https://m.edsoo.ru/886586c4</a>
19	Соленость и карта солености поверхностных вод Мирового океана. Практическая работа "Выявление закономерностей изменения солёности поверхностных вод Мирового океана и распространения тёплых и холодных течений у западных и восточных побережий материков"	1		0.5		Библиотека ЦОК <a href="https://m.edsoo.ru/88657f94">https://m.edsoo.ru/88657f94</a>
20	Образование льдов в Мировом океане. Изменения ледовитости и уровня Мирового океана, их причины и следствия	1				Библиотека ЦОК <a href="https://m.edsoo.ru/886587f0">https://m.edsoo.ru/886587f0</a>
21	Жизнь в океане. Основные районы рыболовства. Экологические проблемы Мирового океана. Практическая работа "Сравнение двух океанов по предложенному учителем плану с использованием нескольких источников географической информации"	1		0.5		Библиотека ЦОК <a href="https://m.edsoo.ru/88658f52">https://m.edsoo.ru/88658f52</a>

22	Обобщающее повторение по темам: "Атмосфера и климаты Земли" и "Мировой океан — основная часть гидросферы"	1				Библиотека ЦОК <a href="https://m.edsoo.ru/886590ce">https://m.edsoo.ru/886590ce</a>
23	Заселение Земли человеком. Современная численность населения мира. Изменение численности населения во времени	1				Библиотека ЦОК <a href="https://m.edsoo.ru/88659272">https://m.edsoo.ru/88659272</a>
24	Методы определения численности населения, переписи населения. Практическая работа "Определение, сравнение темпов изменения численности населения отдельных регионов мира по статистическим материалам"	1		0.5		Библиотека ЦОК <a href="https://m.edsoo.ru/8865939e">https://m.edsoo.ru/8865939e</a>
25	Размещение и плотность населения. Практическая работа "Определение и сравнение различий в численности, плотности населения отдельных стран по разным источникам"	1		0.5		
26	Народы и религии мира. Этнический состав населения	1				Библиотека ЦОК <a href="https://m.edsoo.ru/88659538">https://m.edsoo.ru/88659538</a>

	мира. Языковая классификация народов мира					
27	Мировые и национальные религии. География мировых религий	1				Библиотека ЦОК <a href="https://m.edsoo.ru/88659664">https://m.edsoo.ru/88659664</a>
28	Хозяйственная деятельность людей. Города и сельские поселения. Культурно-исторические регионы мира	1				Библиотека ЦОК <a href="https://m.edsoo.ru/886597ae">https://m.edsoo.ru/886597ae</a>
29	Комплексные карты. Многообразие стран. Профессия менеджер в сфере туризма, экскурсовод. Практическая работа "Сравнение занятий населения двух стран по комплексным картам"	1		0.5		Библиотека ЦОК <a href="https://m.edsoo.ru/886599d4">https://m.edsoo.ru/886599d4</a>
30	Африка. История открытия. Географическое положение	1				Библиотека ЦОК <a href="https://m.edsoo.ru/88659b28">https://m.edsoo.ru/88659b28</a>
31	Африка. Основные черты рельефа, климата и внутренних вод. Природные комплексы. Практическая работа "Объяснение годового хода температур и режима выпадения атмосферных осадков в экваториальном климатическом поясе"	1		0.5		Библиотека ЦОК <a href="https://m.edsoo.ru/8865ab2c">https://m.edsoo.ru/8865ab2c</a>



32	Африка. Население. Политическая карта. Изменение природы под влиянием хозяйственной деятельности человека	1				Библиотека ЦОК <a href="https://m.edsoo.ru/8865a4c">https://m.edsoo.ru/8865a4c</a> <a href="#">e</a>
33	Африка. Крупнейшие по территории и численности населения страны	1				Библиотека ЦОК <a href="https://m.edsoo.ru/8865a6">https://m.edsoo.ru/8865a6</a> <a href="#">2c</a>
34	Южная Америка. История открытия. Географическое положение	1				Библиотека ЦОК <a href="https://m.edsoo.ru/8865ab">https://m.edsoo.ru/8865ab</a> <a href="#">2c</a>
35	Южная Америка. Основные черты рельефа, климата и внутренних вод. Зональные и азональные природные комплексы	1				Библиотека ЦОК <a href="https://m.edsoo.ru/8865b7">https://m.edsoo.ru/8865b7</a> <a href="#">2a</a>
36	Южная Америка. Население. Политическая карта. Изменение природы под влиянием хозяйственной деятельности человека	1				Библиотека ЦОК <a href="https://m.edsoo.ru/8865a7">https://m.edsoo.ru/8865a7</a> <a href="#">9e</a>
37	Южная Америка. Крупнейшие по территории и численности населения страны	1				Библиотека ЦОК <a href="https://m.edsoo.ru/8865ac7">https://m.edsoo.ru/8865ac7</a> <a href="#">6</a>
38	Австралия и Океания. История открытия. Географическое положение	1				Библиотека ЦОК <a href="https://m.edsoo.ru/8865b9">https://m.edsoo.ru/8865b9</a> <a href="#">32</a>

39	Австралия и Океания. Основные черты рельефа, климата и внутренних вод. Природные комплексы. Практическая работа "Сравнение особенностей климата Африки, Южной Америки и Австралии по плану"	1		0.5		Библиотека ЦОК <a href="https://m.edsoo.ru/8865a97e">https://m.edsoo.ru/8865a97e</a>
40	Австралия и Океания. Население. Политическая карта. Изменение природы под влиянием хозяйственной деятельности человека	1				Библиотека ЦОК <a href="https://m.edsoo.ru/8865ad98">https://m.edsoo.ru/8865ad98</a>
41	Практическая работа "Сравнение географического положения двух (любых) южных материков"	1		1		Библиотека ЦОК <a href="https://m.edsoo.ru/8865ba86">https://m.edsoo.ru/8865ba86</a>
42	Практическая работа "Объяснение особенностей размещения населения Австралии или одной из стран Африки или Южной Америки"	1		1		
43	Практическая работа "Описание Австралии или одной из стран Африки или Южной Америки по географическим картам"	1		1		

44	Антарктида — уникальный материк. Освоение человеком Антарктиды. Роль России в открытиях и исследованиях ледового континента	1				
45	Обобщающее повторение "Южные материки". Контрольная работа по теме "Южные материки"	1	1			Библиотека ЦОК <a href="https://m.edsoo.ru/8865bba8">https://m.edsoo.ru/8865bba8</a>
46	Северная Америка. История открытия и освоения	1				
47	Северная Америка. Географическое положение	1				Библиотека ЦОК <a href="https://m.edsoo.ru/8865be6e">https://m.edsoo.ru/8865be6e</a>
48	Северная Америка. Основные черты рельефа, климата и внутренних вод. Зональные и азональные природные комплексы	1				
49	Северная Америка. Население. Политическая карта. Крупнейшие по территории и численности населения страны	1				Библиотека ЦОК <a href="https://m.edsoo.ru/8865c4d6">https://m.edsoo.ru/8865c4d6</a>
50	Северная Америка. Изменение природы под влиянием хозяйственной деятельности человека	1				Библиотека ЦОК <a href="https://m.edsoo.ru/8865ca6c">https://m.edsoo.ru/8865ca6c</a>

51	Резервный урок. Обобщающее повторение по теме "Северные материки. Северная Америка"	1				
52	Евразия. История открытия и освоения	1				
53	Евразия. Географическое положение	1				Библиотека ЦОК <a href="https://m.edsoo.ru/8865bfb8">https://m.edsoo.ru/8865bfb8</a>
54	Евразия. Основные черты рельефа и определяющие его факторы	1				Библиотека ЦОК <a href="https://m.edsoo.ru/8865c0d0">https://m.edsoo.ru/8865c0d0</a>
55	Евразия. Основные черты климата. Практическая работа "Объяснение климатических различий территорий, находящихся на одной географической широте, на примере умеренного климатического пояса"	1		0.5		Библиотека ЦОК <a href="https://m.edsoo.ru/8865c620">https://m.edsoo.ru/8865c620</a>
56	Евразия. Основные черты внутренних вод и определяющие их факторы	1				
57	Евразия. Зональные и аazonальные природные комплексы. Практическая работа "Представление в виде таблицы информации о	1		0.5		Библиотека ЦОК <a href="https://m.edsoo.ru/8865c7b0">https://m.edsoo.ru/8865c7b0</a>

	компонентах природы одной из природных зон на основе анализа нескольких источников информации"					
58	Евразия. Население	1				Библиотека ЦОК <a href="https://m.edsoo.ru/8865cba">https://m.edsoo.ru/8865cba</a> <a href="#">с</a>
59	Евразия. Политическая карта	1				Библиотека ЦОК <a href="https://m.edsoo.ru/8865d2">https://m.edsoo.ru/8865d2</a> <a href="#">еб</a>
60	Евразия. Крупнейшие по территории и численности населения страны	1				
61	Евразия. Изменение природы под влиянием хозяйственной деятельности человека	1				Библиотека ЦОК <a href="https://m.edsoo.ru/8865cf3">https://m.edsoo.ru/8865cf3</a> <a href="#">0</a>
62	Практическая работа "Объяснение распространения зон современного вулканизма и землетрясений на территории Северной Америки и Евразии"	1		1		
63	Практическая работа "Описание одной из стран Северной Америки или Евразии в форме презентации (с целью привлечения туристов, создания	1		1		Библиотека ЦОК <a href="https://m.edsoo.ru/8865d4">https://m.edsoo.ru/8865d4</a> <a href="#">b2</a>

	положительного образа страны и т. д. )"					
64	Резервный урок. Контрольная работа по теме "Северные материка". Обобщающее повторение по теме "Северные материка"	1	1			Библиотека ЦОК <a href="https://m.edsoo.ru/8865d6ba">https://m.edsoo.ru/8865d6ba</a>
65	Влияние закономерностей географической оболочки на жизнь и деятельность людей. Практическая работа "Характеристика изменений компонентов природы на территории одной из стран мира в результате деятельности человека"	1		0.5		Библиотека ЦОК <a href="https://m.edsoo.ru/8865d7fa">https://m.edsoo.ru/8865d7fa</a>
66	Международное сотрудничество в охране природе	1				Библиотека ЦОК <a href="https://m.edsoo.ru/8865d962">https://m.edsoo.ru/8865d962</a>
67	Глобальные проблемы человечества. Программа ООН и цели устойчивого развития. Всемирное наследие ЮНЕСКО: природные и культурные объекты Обобщающее повторение по теме "Взаимодействие природы и человека". Контрольная	1				

	работа по теме "Взаимодействие природы и общества"					
68	Промежуточная аттестация: итоговая контрольная работа	1	1			
ОБЩЕЕ КОЛИЧЕСТВО ЧАСОВ ПО ПРОГРАММЕ		68	3	12		

## 8 КЛАСС

№ п/ п	Тема урока	Количество часов			Дата изучен ия	Электронные цифровые образовательные ресурсы
		Всего	Контроль ные работы	Практическ ие работы		
1	История освоения и заселения территории современной России в XI—XVI вв.	1				Библиотека ЦОК <a href="https://m.edsoo.ru/8865dc28">https://m.edsoo.ru/8865dc28</a>
2	Расширение территории России в XVI—XIX вв. Русские первопроходцы	1				Библиотека ЦОК <a href="https://m.edsoo.ru/8865e088">https://m.edsoo.ru/8865e088</a>
3	Изменения внешних границ России в XX в.	1				Библиотека ЦОК <a href="https://m.edsoo.ru/8865e254">https://m.edsoo.ru/8865e254</a>
4	Воссоединение Крыма с Россией. Практическая работа "Представление в виде таблицы сведений об изменении границ России на разных исторических этапах на основе анализа географических карт"	1		0.5		Библиотека ЦОК <a href="https://m.edsoo.ru/8865e3da">https://m.edsoo.ru/8865e3da</a>
5	Государственная территория России. Территориальные воды. Государственная граница России. Географическое положение России	1				Библиотека ЦОК <a href="https://m.edsoo.ru/8865e506">https://m.edsoo.ru/8865e506</a>
6	Границы Российской Федерации. Страны — соседи России. Моря, омывающие территорию России	1				Библиотека ЦОК <a href="https://m.edsoo.ru/8865e68c">https://m.edsoo.ru/8865e68c</a>



7	Резервный урок. Обобщающее повторение по темам "История формирования и освоения территории России" и "Географическое положение и границы России"	1				
8	Россия на карте часовых поясов мира. Карта часовых зон России	1				Библиотека ЦОК <a href="https://m.edsoo.ru/8865e876">https://m.edsoo.ru/8865e876</a>
9	Практическая работа "Определение различия во времени для разных городов России по карте часовых зон"	1		1		Библиотека ЦОК <a href="https://m.edsoo.ru/8865ebe6">https://m.edsoo.ru/8865ebe6</a>
10	Федеративное устройство России. Субъекты Российской Федерации, их равноправие и разнообразие	1				Библиотека ЦОК <a href="https://m.edsoo.ru/8865ed94">https://m.edsoo.ru/8865ed94</a>
11	Федеральные округа. Районирование. Виды районирования территории	1				Библиотека ЦОК <a href="https://m.edsoo.ru/8865f140">https://m.edsoo.ru/8865f140</a>
12	Макрорегионы России. Крупные географические районы России. Практическая работа "Обозначение на контурной карте и сравнение границ федеральных округов и макрорегионов с целью выявления состава и особенностей географического положения"	1				

13	Резервный урок. Обобщающее повторение по теме "Географическое пространство России"	1		1		Библиотека ЦОК <a href="https://m.edsoo.ru/8865f2b2">https://m.edsoo.ru/8865f2b2</a>
14	Природные условия и природные ресурсы. Классификации природных ресурсов	1				Библиотека ЦОК <a href="https://m.edsoo.ru/8865f410">https://m.edsoo.ru/8865f410</a>
15	Природно-ресурсный капитал и экологический потенциал России. Принципы рационального природопользования и методы их реализации	1				Библиотека ЦОК <a href="https://m.edsoo.ru/8865f5b4">https://m.edsoo.ru/8865f5b4</a>
16	Минеральные ресурсы страны и проблемы их рационального использования. Основные ресурсные базы	1				Библиотека ЦОК <a href="https://m.edsoo.ru/8865f6e0">https://m.edsoo.ru/8865f6e0</a>
17	Практическая работа "Характеристика природно-ресурсного капитала своего края по картам и статистическим материалам"	1		1		Библиотека ЦОК <a href="https://m.edsoo.ru/8865f7f8">https://m.edsoo.ru/8865f7f8</a>
18	Основные этапы формирования земной коры на территории России. Платформы и плиты. Пояса горообразования. Геохронологическая таблица	1				Библиотека ЦОК <a href="https://m.edsoo.ru/8865f91a">https://m.edsoo.ru/8865f91a</a>
19	Основные формы рельефа и особенности их распространения на территории России	1				Библиотека ЦОК <a href="https://m.edsoo.ru/8865fcf8">https://m.edsoo.ru/8865fcf8</a>

20	Зависимость между тектоническим строением, рельефом и размещением основных групп полезных ископаемых по территории страны	1				Библиотека ЦОК <a href="https://m.edsoo.ru/8865fe4c">https://m.edsoo.ru/8865fe4c</a>
21	Современные процессы, формирующие рельеф. Области современного горообразования, землетрясений и вулканизма	1				Библиотека ЦОК <a href="https://m.edsoo.ru/8865ff6e">https://m.edsoo.ru/8865ff6e</a>
22	Влияние внешних процессов на формирование рельефа. Древнее и современное оледенения	1				Библиотека ЦОК <a href="https://m.edsoo.ru/886600e0">https://m.edsoo.ru/886600e0</a>
23	Практическая работа "Объяснение распространения по территории России опасных геологических явлений"	1		1		Библиотека ЦОК <a href="https://m.edsoo.ru/88660284">https://m.edsoo.ru/88660284</a>
24	Изменение рельефа под влиянием деятельности человека. Антропогенные формы рельефа	1				Библиотека ЦОК <a href="https://m.edsoo.ru/88660414">https://m.edsoo.ru/88660414</a>
25	Особенности рельефа своего края. Практическая работа "Объяснение особенностей рельефа своего края"	1		0.5		
26	Факторы, определяющие климат России	1				Библиотека ЦОК <a href="https://m.edsoo.ru/88660554">https://m.edsoo.ru/88660554</a>

27	Основные типы воздушных масс и их циркуляция на территории России. Атмосферные фронты, циклоны и антициклоны. Карты погоды. Практическая работа "Описание и прогнозирование погоды территории по карте погоды"	1		0.5		Библиотека ЦОК <a href="https://m.edsoo.ru/88660888">https://m.edsoo.ru/88660888</a>
28	Распределение температуры воздуха по территории России	1				Библиотека ЦОК <a href="https://m.edsoo.ru/886609c8">https://m.edsoo.ru/886609c8</a>
29	Распределение атмосферных осадков по территории России. Коэффициент увлажнения. Практическая работа "Определение и объяснение по картам закономерностей распределения солнечной радиации, средних температур января и июля, годового количества атмосферных осадков, испаряемости по территории страны"	1		0.5		Библиотека ЦОК <a href="https://m.edsoo.ru/88660b58">https://m.edsoo.ru/88660b58</a>
30	Климатические пояса и типы климатов России, их характеристики	1				Библиотека ЦОК <a href="https://m.edsoo.ru/88660d06">https://m.edsoo.ru/88660d06</a>
31	Изменение климата под влиянием естественных и антропогенных факторов. Влияние климата на	1				Библиотека ЦОК <a href="https://m.edsoo.ru/88660e64">https://m.edsoo.ru/88660e64</a>

	жизнь и хозяйственную деятельность населения. Агроклиматические ресурсы. Опасные и неблагоприятные метеорологические явления					
32	Особенности климата своего края. Практическая работа "Оценка влияния основных климатических показателей своего края на жизнь и хозяйственную деятельность населения"	1		0.5		Библиотека ЦОК <a href="https://m.edsoo.ru/88661030">https://m.edsoo.ru/88661030</a>
33	Моря как аквальные ПК	1				Библиотека ЦОК <a href="https://m.edsoo.ru/88661184">https://m.edsoo.ru/88661184</a>
34	Реки России. Распределение рек по бассейнам океанов. Практическая работа "Объяснение распространения опасных гидрологических природных явлений на территории страны"	1		0.5		Библиотека ЦОК <a href="https://m.edsoo.ru/886612d8">https://m.edsoo.ru/886612d8</a>
35	Роль рек в жизни населения и развитии хозяйства России. Практическая работа "Сравнение особенностей режима и характера течения двух рек России"	1		0.5		Библиотека ЦОК <a href="https://m.edsoo.ru/886614ae">https://m.edsoo.ru/886614ae</a>

36	Крупнейшие озёра, их происхождение. Болота. Подземные воды	1				Библиотека ЦОК <a href="https://m.edsoo.ru/88661602">https://m.edsoo.ru/88661602</a>
37	Ледники. Многолетняя мерзлота	1				Библиотека ЦОК <a href="https://m.edsoo.ru/88661774">https://m.edsoo.ru/88661774</a>
38	Неравномерность распределения водных ресурсов. Рост их потребления и загрязнения. Пути сохранения качества водных ресурсов. Внутренние воды и водные ресурсы своего региона и своей местности	1				Библиотека ЦОК <a href="https://m.edsoo.ru/886618dc">https://m.edsoo.ru/886618dc</a>
39	Резервный урок. Контрольная работа по разделу "Природа России". Обобщающее повторение по темам: "Геологическое строение, рельеф и полезные ископаемые", "Климат и климатические ресурсы", "Моря России и внутренние воды"	1	1			
40	Почва — особый компонент природы. Факторы образования почв	1				Библиотека ЦОК <a href="https://m.edsoo.ru/88661b48">https://m.edsoo.ru/88661b48</a>
41	Основные зональные типы почв, их свойства, различия в плодородии	1				Библиотека ЦОК <a href="https://m.edsoo.ru/88661c6a">https://m.edsoo.ru/88661c6a</a>

42	Почвенные ресурсы России. Меры по сохранению плодородия почв: мелиорация земель, борьба с эрозией почв и их загрязнением	1				Библиотека ЦОК <a href="https://m.edsoo.ru/88661d82">https://m.edsoo.ru/88661d82</a>
43	Богатство растительного и животного мира России: видовое разнообразие, факторы, его определяющие	1				Библиотека ЦОК <a href="https://m.edsoo.ru/88661f3a">https://m.edsoo.ru/88661f3a</a>
44	Особенности растительного и животного мира различных природно-хозяйственных зон России	1				
45	Природно-хозяйственные зоны России: взаимосвязь и взаимообусловленность их компонентов	1				Библиотека ЦОК <a href="https://m.edsoo.ru/8866219c">https://m.edsoo.ru/8866219c</a>
46	Природно-хозяйственные зоны России. Арктическая пустыня, тундра и лесотундра	1				Библиотека ЦОК <a href="https://m.edsoo.ru/886622d2">https://m.edsoo.ru/886622d2</a>
47	Природно-хозяйственные зоны России. Тайга	1				Библиотека ЦОК <a href="https://m.edsoo.ru/88662462">https://m.edsoo.ru/88662462</a>
48	Природно-хозяйственные зоны России. Смешанные и широколиственные леса	1				Библиотека ЦОК <a href="https://m.edsoo.ru/886625ac">https://m.edsoo.ru/886625ac</a>
49	Природно-хозяйственные зоны России. Степи и лесостепи	1				Библиотека ЦОК <a href="https://m.edsoo.ru/886626ce">https://m.edsoo.ru/886626ce</a>

50	Природно-хозяйственные зоны России. Пустыни и полупустыни	1				Библиотека ЦОК <a href="https://m.edsoo.ru/88662868">https://m.edsoo.ru/88662868</a>
51	Высотная поясность в горах на территории России. Горные системы европейской части России (Крымские горы, Кавказ, Урал)	1				Библиотека ЦОК <a href="https://m.edsoo.ru/886629bc">https://m.edsoo.ru/886629bc</a>
52	Горные системы азиатской части России. Практическая работа "Объяснение различий структуры высотной поясности в горных системах"	1		0.5		Библиотека ЦОК <a href="https://m.edsoo.ru/88662af2">https://m.edsoo.ru/88662af2</a>
53	Природные ресурсы природно-хозяйственных зон и их использование, экологические проблемы. Практическая работа "Анализ различных точек зрения о влиянии глобальных климатических изменений на природу, на жизнь и хозяйственную деятельность населения на основе анализа нескольких источников информации"	1		0.5		Библиотека ЦОК <a href="https://m.edsoo.ru/88662f20">https://m.edsoo.ru/88662f20</a>
54	Особо охраняемые природные территории России и своего края. Объекты Всемирного природного наследия ЮНЕСКО; растения и	1				Библиотека ЦОК <a href="https://m.edsoo.ru/88663182">https://m.edsoo.ru/88663182</a>



	животные, занесённые в Красную книгу России					
55	Резервный урок. Обобщающее повторение по теме "Природно-хозяйственные зоны"	1				
56	Динамика численности населения России в XX—XXI вв. и факторы, определяющие её. Переписи населения России. Основные меры современной демографической политики государства	1				Библиотека ЦОК <a href="https://m.edsoo.ru/88663358">https://m.edsoo.ru/88663358</a>
57	Естественное движение населения. Географические различия в пределах разных регионов России	1				Библиотека ЦОК <a href="https://m.edsoo.ru/8866348e">https://m.edsoo.ru/8866348e</a>
58	Миграции. Государственная миграционная политика Российской Федерации. Практическая работа «Определение по статистическим данным общего, естественного (или) миграционного прироста населения отдельных субъектов (федеральных округов) Российской Федерации или своего региона»	1		0.5		Библиотека ЦОК <a href="https://m.edsoo.ru/886635c4">https://m.edsoo.ru/886635c4</a>

59	Географические особенности размещения населения. Основная полоса расселения. Плотность населения	1				Библиотека ЦОК <a href="https://m.edsoo.ru/886636dc">https://m.edsoo.ru/886636dc</a>
60	Городское и сельское население. Виды городских и сельских населённых пунктов. Урбанизация в России. Крупнейшие города и городские агломерации. Роль городов в жизни страны	1				Библиотека ЦОК <a href="https://m.edsoo.ru/886637f4">https://m.edsoo.ru/886637f4</a>
61	Сельская местность и современные тенденции сельского расселения	1				Библиотека ЦОК <a href="https://m.edsoo.ru/8866393e">https://m.edsoo.ru/8866393e</a>
62	Резервный урок. Контрольная работа по темам "Численность населения России" и "Территориальные особенности размещения населения России"	1	1			
63	Россия — многонациональное государство. Крупнейшие народы России и их расселение. Титульные этносы. Практическая работа "Построение картограммы «Доля титульных этносов в численности населения республик и автономных округов РФ»"	1		0.5		Библиотека ЦОК <a href="https://m.edsoo.ru/88663a60">https://m.edsoo.ru/88663a60</a>

64	География религий. Объекты Всемирного культурного наследия ЮНЕСКО на территории России	1				Библиотека ЦОК <a href="https://m.edsoo.ru/88663b96">https://m.edsoo.ru/88663b96</a>
65	Половой и возрастной состав населения России	1				Библиотека ЦОК <a href="https://m.edsoo.ru/88663ede">https://m.edsoo.ru/88663ede</a>
66	Половозрастные пирамиды. Средняя прогнозируемая продолжительность жизни населения России. Практическая работа "Объяснение динамики половозрастного состава населения России на основе анализа половозрастных пирамид"	1		0.5		Библиотека ЦОК <a href="https://m.edsoo.ru/88664014">https://m.edsoo.ru/88664014</a>
67	Промежуточная аттестация: итоговая контрольная работа	1				
68	. Обобщающее повторение по темам "Народы и религии России" и "Половой и возрастной состав населения России" Понятие человеческого капитала. Трудовые ресурсы, рабочая сила. Качество населения и показатели, характеризующие его. ИЧР и его географические различия. Практическая работа "Классификация Федеральных	1		0.5		Библиотека ЦОК <a href="https://m.edsoo.ru/8866450a">https://m.edsoo.ru/8866450a</a>

	округов по особенностям естественного и механического движения населения"					
ОБЩЕЕ КОЛИЧЕСТВО ЧАСОВ ПО ПРОГРАММЕ	68	2	10.5			

## 9 КЛАСС

№ п / п	Тема урока	Количество часов			Дата изуче ния	Электронные цифровые образовательные ресурсы
		Вс ег о	Контроль ные работы	Практиче ские работы		
1	Состав хозяйства. Отраслевая структура, функциональная и территориальная структуры хозяйства страны, факторы их формирования и развития. Факторы производства	1				Библиотека ЦОК <a href="https://m.edsoo.ru/886647f8">https://m.edsoo.ru/886647f8</a>
2	Экономико-географическое положение России как фактор развития её хозяйства. ВВП и ВРП. Экономические карты. «Стратегия пространственно го развития Российской Федерации на период до 2025 года». Геостратегически е территории	1				Библиотека ЦОК <a href="https://m.edsoo.ru/8866497e">https://m.edsoo.ru/8866497e</a>
3	Производственн ый капитал. Себестоимость и рентабельность производства. Условия и факторы	1		0.5		Библиотека ЦОК <a href="https://m.edsoo.ru/88664d20">https://m.edsoo.ru/88664d20</a>

	размещения хозяйства. Практическая работа "Определение влияния географического положения России на особенности отраслевой и территориальной структуры хозяйства"					
4	Резервный урок. Обобщающее повторение по теме "Общая характеристика хозяйства России"	1				Библиотека ЦОК <a href="https://m.edsoo.ru/8866505e">https://m.edsoo.ru/8866505e</a>
5	ТЭК. Место России в мировой добыче основных видов топливных ресурсов. Угольная промышленность	1				Библиотека ЦОК <a href="https://m.edsoo.ru/886651bc">https://m.edsoo.ru/886651bc</a>
6	Нефтяная промышленность	1				Библиотека ЦОК <a href="https://m.edsoo.ru/886652f2">https://m.edsoo.ru/886652f2</a>
7	Газовая промышленность	1				Библиотека ЦОК <a href="https://m.edsoo.ru/8866541e">https://m.edsoo.ru/8866541e</a>
8	Электроэнергетика. Место России в мировом производстве электроэнергии. Основные типы электростанций. Практическая работа "Анализ статистических и	1		0.5		Библиотека ЦОК <a href="https://m.edsoo.ru/88665586">https://m.edsoo.ru/88665586</a>

	текстовых материалов с целью сравнения стоимости электроэнергии для населения России в различных регионах"					
9	Электростанции, использующие возобновляемые источники энергии. Энергосистемы. Влияние ТЭК на окружающую среду. Основные положения "Энергетической стратегии России на период до 2035 года". Практическая работа "Сравнительная оценка возможностей для развития энергетики ВИЭ в отдельных регионах страны"	1		0.5		
10	Резервный урок. Обобщающее повторение по теме "Топливо-энергетический комплекс (ТЭК)"	1				Библиотека ЦОК <a href="https://m.edsoo.ru/88665720">https://m.edsoo.ru/88665720</a>
11	Металлургический комплекс. Металлургические базы России. Влияние металлургии на окружающую	1				Библиотека ЦОК <a href="https://m.edsoo.ru/88665892">https://m.edsoo.ru/88665892</a>

	<p>среду. Основные положения "Стратегии развития чёрной и цветной металлургии России до 2030 года"</p>					
12	<p>Место России в мировом производстве чёрных металлов. Особенности технологии производства чёрных металлов. География металлургии чёрных металлов: основные районы и центры</p>	1				<p>Библиотека ЦОК  <a href="https://m.edsoo.ru/88665a5e">https://m.edsoo.ru/88665a5e</a></p>
13	<p>[[Место России в мировом производстве цветных металлов. Особенности технологии производства цветных металлов. География металлургии цветных металлов: основные районы и центры. Практическая работа "Выявление факторов, влияющих на себестоимость производства предприятий</p>	1		0.5		<p>Библиотека ЦОК  <a href="https://m.edsoo.ru/88665bbc">https://m.edsoo.ru/88665bbc</a></p>



	металлургического комплекса [[в различных регионах страны (по выбору)"]]					
14	Машиностроительный комплекс. Роль машиностроения в реализации целей политики импортозамещения. Практическая работа "Выявление факторов, повлиявших на размещение машиностроительного предприятия (по выбору) на основе анализа различных источников информации"	1		0.5		Библиотека ЦОК <a href="https://m.edsoo.ru/88665d2e">https://m.edsoo.ru/88665d2e</a>
15	География важнейших отраслей машиностроительного комплекса: основные районы и центры. Значение отрасли для создания экологически эффективного оборудования. Перспективы развития машиностроения России	1				Библиотека ЦОК <a href="https://m.edsoo.ru/88665e78">https://m.edsoo.ru/88665e78</a>
16	Резервный урок. Контрольная работа по темам	1	1			

	"Металлургический комплекс" и "Машиностроительный комплекс"					
17	Химическая промышленность . Состав, место и значение в хозяйстве. Место России в мировом производстве химической продукции	1				Библиотека ЦОК <a href="https://m.edsoo.ru/886660b2">https://m.edsoo.ru/886660b2</a>
18	Факторы размещения предприятий. Химическая промышленность и охрана окружающей среды. Основные положения "Стратегии развития химического и нефтехимического комплекса на период до 2030 года"	1				Библиотека ЦОК <a href="https://m.edsoo.ru/886662a6">https://m.edsoo.ru/886662a6</a>
19	Лесопромышленный комплекс. Состав, место и значение в хозяйстве. Место России в мировом производстве продукции лесного комплекса	1				Библиотека ЦОК <a href="https://m.edsoo.ru/88666684">https://m.edsoo.ru/88666684</a>
20	География важнейших отраслей. Лесное хозяйство и	1		0.5		Библиотека ЦОК <a href="https://m.edsoo.ru/886667f6">https://m.edsoo.ru/886667f6</a>

	<p>окружающая среда.          Практическая работа "Анализ документов «Прогноз развития лесного сектора Российской Федерации до 2030 года» (Гл. 1, 3 и 11) и «Стратегия развития лесного комплекса Российской Федерации до 2030 года» (Гл. II и III, Приложения № 1 и № 18) с целью определения перспектив и проблем развития комплекса"</p>					
21	<p>Резервный урок. Обобщающее повторение по теме "Химико-лесной комплекс"</p>	1				
22	<p>Агропромышленный комплекс. Состав, место и значение в экономике страны. Сельское хозяйство. Сельское хозяйство и окружающая среда</p>	1				<p>Библиотека ЦОК  <a href="https://m.edsoo.ru/88666a80">https://m.edsoo.ru/88666a80</a></p>

23	Растениеводство и животноводство: география основных отраслей	1				Библиотека ЦОК <a href="https://m.edsoo.ru/88666bc0">https://m.edsoo.ru/88666bc0</a>
24	Пищевая промышленность . Лёгкая промышленность . Состав, место и значение в хозяйстве. Факторы размещения предприятий. Лёгкая промышленность и охрана окружающей среды	1				Библиотека ЦОК <a href="https://m.edsoo.ru/88666f12">https://m.edsoo.ru/88666f12</a>
25	"Стратегия развития агропромышленн ого и рыбохозяйственн ого комплексов Российской Федерации на период до 2030 года". Особенности АПК своего края. Практическая работа "Определение влияния природных и социальных факторов на размещение отраслей АПК"	1		0.5		Библиотека ЦОК <a href="https://m.edsoo.ru/8866716a">https://m.edsoo.ru/8866716a</a>
26	Резервный урок. Обобщающее повторение по	1				

	теме "Агропромышленный комплекс (АПК)"					
27	Инфраструктурный комплекс. Транспорт. Состав, место и значение в хозяйстве. Крупнейшие транспортные узлы. "Стратегия развития транспорта России на период до 2030 года"	1				Библиотека ЦОК <a href="https://m.edsoo.ru/886672e6">https://m.edsoo.ru/886672e6</a>
28	Морской и внутренний водный транспорт. Практическая работа "Анализ статистических данных с целью определения доли отдельных морских бассейнов в грузоперевозках и объяснение выявленных различий"	1		0.5		Библиотека ЦОК <a href="https://m.edsoo.ru/8866748a">https://m.edsoo.ru/8866748a</a>
29	География отдельных видов транспорта. Основные транспортные пути. Транспорт и охрана окружающей среды	1				Библиотека ЦОК <a href="https://m.edsoo.ru/886675fc">https://m.edsoo.ru/886675fc</a>
30	Информационная инфраструктура. Основные линии	1				<a href="https://m.edsoo.ru/88667c28">https://m.edsoo.ru/88667c28</a> ]]

	связи. Проблемы и перспективы развития комплекса. Федеральный проект "Информационная инфраструктура"					
31	Рекреационное хозяйство. Практическая работа "Характеристика туристско-рекреационного потенциала своего края"	1		0.5		Библиотека ЦОК <a href="https://m.edsoo.ru/88667980">https://m.edsoo.ru/88667980</a>
32	Резервный урок. Контрольная работа по теме "Инфраструктурный комплекс"	1	1			
33	Государственная политика как фактор размещения производства. "Стратегия пространственного развития Российской Федерации до 2025 года": основные положения	1				Библиотека ЦОК <a href="https://m.edsoo.ru/88667f84">https://m.edsoo.ru/88667f84</a>
34	Развитие хозяйства и состояние окружающей среды. "Стратегия экологической безопасности Российской Федерации"	1		0.5		Библиотека ЦОК <a href="https://m.edsoo.ru/886680c4">https://m.edsoo.ru/886680c4</a>

	<p>Федерации до 2025 года" и государственные меры по переходу России к модели устойчивого развития.</p> <p>Практическая работа "Сравнительная оценка вклада отдельных отраслей хозяйства в загрязнение окружающей среды на основе анализа статистических материалов"</p>					
35	<p>Европейский Север России. Географическое положение. Особенности природно-ресурсного потенциала</p>	1				<p>Библиотека ЦОК  <a href="https://m.edsoo.ru/886681e6">https://m.edsoo.ru/886681e6</a></p>
36	<p>Европейский Север России. Особенности населения</p>	1				<p>Библиотека ЦОК  <a href="https://m.edsoo.ru/886682fe">https://m.edsoo.ru/886682fe</a></p>
37	<p>Европейский Север России. Особенности хозяйства. Социально-экономические и экологические проблемы и перспективы развития</p>	1				

38	Северо-Запад России. Географическое положение. Особенности природно-ресурсного потенциала	1				Библиотека ЦОК <a href="https://m.edsoo.ru/88668416">https://m.edsoo.ru/88668416</a>
39	Северо-Запад России. Особенности населения и хозяйства. Социально-экономические и экологические проблемы и перспективы развития	1				Библиотека ЦОК <a href="https://m.edsoo.ru/8866852e">https://m.edsoo.ru/8866852e</a>
40	Центральная Россия. Географическое положение. Особенности природно-ресурсного потенциала	1				Библиотека ЦОК <a href="https://m.edsoo.ru/886687e0">https://m.edsoo.ru/886687e0</a>
41	Центральная Россия. Особенности населения	1				Библиотека ЦОК <a href="https://m.edsoo.ru/88668a7e">https://m.edsoo.ru/88668a7e</a>
42	Центральная Россия. Особенности хозяйства. Социально-экономические и экологические проблемы и перспективы развития	1				Библиотека ЦОК <a href="https://m.edsoo.ru/88668c4a">https://m.edsoo.ru/88668c4a</a>
43	Поволжье. Географическое положение.	1				Библиотека ЦОК <a href="https://m.edsoo.ru/88668d80">https://m.edsoo.ru/88668d80</a>



	Особенности природно-ресурсного потенциала					
44	Поволжье. Особенности населения и хозяйства. Социально-экономические и экологические проблемы и перспективы развития	1				Библиотека ЦОК <a href="https://m.edsoo.ru/88668e98">https://m.edsoo.ru/88668e98</a>
45	Юг Европейской части России. Географическое положение. Особенности природно-ресурсного потенциала	1				Библиотека ЦОК <a href="https://m.edsoo.ru/88668fb0">https://m.edsoo.ru/88668fb0</a>
46	Юг Европейской части России. Особенности населения	1				Библиотека ЦОК <a href="https://m.edsoo.ru/886690dc">https://m.edsoo.ru/886690dc</a>
47	Юг Европейской части России. Особенности хозяйства	1				Библиотека ЦОК <a href="https://m.edsoo.ru/88669226">https://m.edsoo.ru/88669226</a>
48	Юг Европейской части России. Социально-экономические и экологические проблемы и перспективы развития	1				Библиотека ЦОК <a href="https://m.edsoo.ru/886693a2">https://m.edsoo.ru/886693a2</a>
49	Урал. Географическое положение. Особенности природно-ресурсного	1		0.5		Библиотека ЦОК <a href="https://m.edsoo.ru/886695b4">https://m.edsoo.ru/886695b4</a>

	<p>потенциала.          Практическая работа          "Сравнение ЭГП двух географических районов страны по разным источникам информации"</p>					
50	<p>Урал.          Особенности населения</p>	1				<p>Библиотека ЦОК  <a href="https://m.edsoo.ru/886696ea">https://m.edsoo.ru/886696ea</a></p>
51	<p>Урал.          Особенности хозяйства.          Социально-экономические и экологические проблемы и перспективы развития</p>	1				<p>Библиотека ЦОК  <a href="https://m.edsoo.ru/8866980c">https://m.edsoo.ru/8866980c</a></p>
52	<p>Классификация субъектов Российской Федерации Западного макрорегиона.          Практическая работа          "Классификация субъектов Российской Федерации одного из географических районов России по уровню социально-экономического развития на основе статистических данных"</p>	1		0.5		

53	Резервный урок. Контрольная работа по теме "Западный макрорегион (Европейская часть) России"	1	1			Библиотека ЦОК <a href="https://m.edsoo.ru/88669938">https://m.edsoo.ru/88669938</a>
54	Сибирь. Географическое положение	1				Библиотека ЦОК <a href="https://m.edsoo.ru/88669a6e">https://m.edsoo.ru/88669a6e</a>
55	Сибирь. Особенности природно-ресурсного потенциала	1				Библиотека ЦОК <a href="https://m.edsoo.ru/88669cb2">https://m.edsoo.ru/88669cb2</a>
56	Сибирь. Особенности населения	1				Библиотека ЦОК <a href="https://m.edsoo.ru/88669e24">https://m.edsoo.ru/88669e24</a>
57	Сибирь. Особенности хозяйства	1				Библиотека ЦОК <a href="https://m.edsoo.ru/8866a0c2">https://m.edsoo.ru/8866a0c2</a>
58	Сибирь. Особенности хозяйства. Социально-экономические и экологические проблемы и перспективы развития	1				Библиотека ЦОК <a href="https://m.edsoo.ru/8866a2a2">https://m.edsoo.ru/8866a2a2</a>
59	Дальний Восток. Географическое положение	1				Библиотека ЦОК <a href="https://m.edsoo.ru/8866a3f6">https://m.edsoo.ru/8866a3f6</a>
60	Дальний Восток. Особенности природно-ресурсного потенциала	1				Библиотека ЦОК <a href="https://m.edsoo.ru/8866a59a">https://m.edsoo.ru/8866a59a</a>
61	Дальний Восток. Особенности населения	1				Библиотека ЦОК <a href="https://m.edsoo.ru/8866a73e">https://m.edsoo.ru/8866a73e</a>
62	[[Дальний Восток. Особенности	1		0.5		Библиотека ЦОК <a href="https://m.edsoo.ru/8866a8ba">https://m.edsoo.ru/8866a8ba</a>

	<p>хозяйства. Социально-экономические и экологические проблемы и перспективы развития. Практическая работа "Выявление факторов размещения предприятий [[одного из промышленных кластеров Дальнего Востока (по выбору)"]]</p>					
63	<p>Классификация субъектов Российской Федерации Восточного макрорегиона. Практическая работа "Сравнение человеческого капитала двух географических районов (субъектов Российской Федерации) по заданным критериям"</p>	1		0.5		<p>Библиотека ЦОК <a href="https://m.edsoo.ru/8866a9e6">https://m.edsoo.ru/8866a9e6</a></p>
64	<p>Резервный урок. Контрольная работа по теме "Восточный макрорегион (Азиатская часть)"</p>	1	1			

65	[[Федеральные и региональные целевые программы	1				Библиотека ЦОК <a href="https://m.edsoo.ru/8866acf2">https://m.edsoo.ru/8866acf2</a>
66	Государственная программа Российской Федерации "Социально-экономическое развитие Арктической зоны Российской Федерации" Россия в системе международного географического разделения труда. Россия в составе международных экономических и политических организаций	1				Библиотека ЦОК <a href="https://m.edsoo.ru/8866afd6">https://m.edsoo.ru/8866afd6</a>
67	Промежуточная аттестация: итоговая контрольная работа	1				Библиотека ЦОК <a href="https://m.edsoo.ru/8866b184">https://m.edsoo.ru/8866b184</a>
68	Значение для мировой цивилизации географического пространства России. Объекты Всемирного природного и культурного наследия России	1				Библиотека ЦОК <a href="https://m.edsoo.ru/8866b2ba">https://m.edsoo.ru/8866b2ba</a>
ОБЩЕЕ КОЛИЧЕСТВО ЧАСОВ ПО ПРОГРАММЕ		68	4	7		

## Стартовая диагностическая работа по географии

ученика (цы) 5 класса \_\_\_\_\_

---

A1. Что такое Земля?

1) планета; 2) звезда; 3) естественный спутник; 4) комета.

A2. Сколько планет в Солнечной Системе?

1) одна; 2) три; 3) восемь; 4) одиннадцать.

A3. Какое небесное тело является спутником Земли?

1) Солнце 2) Луна 3) Большая Медведица

A4. Какие горы являются условной границей между Европой и Азией?

1) Уральские горы; 2) Алтай; 3) Кавказские горы; 4) Саяны

A5. Какое море самое тёплое?

1) Черное; 2) Балтийское; 3) Берингово; 4) Баренцево.

A6. Какое озеро является самым глубоким пресным озером мира?

1) Ладожское; 2) Онежское; 3) Байкал; 4) Каспийское.

A7. Какой лес называется тайгой?

1) лиственный; 2) хвойный; 3) широколиственный; 4) смешанный.

A8. Какое животное не является жителем пустыни?

1) сайгак; 2) суслик; 3) верблюд; 4) тушканчик.

A9. Из какого полезного ископаемого получают жидкое топливо?

1) из глины; 2) из железной руды; 3) из нефти; 4) из торфа.

A10. Страна, в которой я живу, расположена на материке:

1) Антарктида 2) Евразия 3) Австралия 4) Африка

B1. Найди верное утверждение.

1. Вокруг Солнца вращаются планеты;
2. Вселенная вращается вокруг Солнца;
3. Вокруг Солнца вращаются звёзды;
4. Солнце вращается вокруг Земли.

B2. Чем занимается в Арктике человек?

1) исследованием природы; 2) животноводством; 3) добычей полезных ископаемых; 4) охотой.

**Промежуточная аттестация: итоговая контрольная работа по географии 5 класс**

**1 Вариант**

**1. Кто из учёных древности впервые использовал слово «география»?**

- А) Пифагор  
Б) Аристотель  
В) Эратосфен  
Г) Пифей

**2. Экватор делит Землю на полушария:**

- А) Северное и Западное  
Б) Восточное и Южное  
В) Западное и Восточное  
Г) Северное и Южное

**3. Первым кругосветное путешествие совершила экспедиция**

- А) Х. Колумба  
Б) Ф. Магеллана  
В) Васко да Гамы

**4. Один оборот вокруг Солнца Земля совершает**

- А) за 365 суток и 6 часов  
Б) за 24 часа  
В) за 29 суток

**5. День 21 марта в северном полушарии называют днём:**

- А) Летнего солнцестояния  
Б) Весеннего равноденствия  
В) Осеннего равноденствия  
Г) Зимнего солнцестояния

**6. Численный масштаб 1: 20 000 000 соответствует**

- А) в 1 см-2 км  
Б) в 1 см-20 км  
В) в 1 см-200 км  
Г) в 1 см-2000 км

**7. В состав литосферы входят:**

- А) Ядро, мантия, земная кора  
Б) Нижняя мантия, средняя мантия, верхняя мантия, земная кора  
В) Верхняя мантия, земная кора

**8. Горные породы, образовавшиеся в результате остывания вещества мантии называются:**

- А) Органическими  
Б) Метаморфическими  
В) Осадочными  
Г) Магматическими

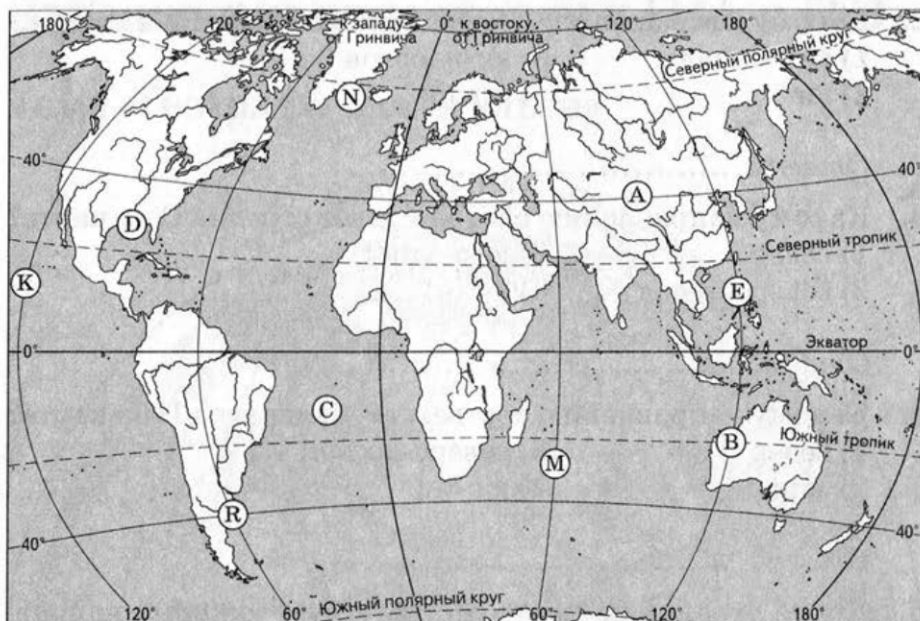
**9. Участок земной поверхности, где с наибольшей силой проявляется землетрясение, называется**

- А) разлом  
Б) очаг  
В) эпицентр

**10. По карте в атласе определите географические координаты города Парижа.**

**11. Какая точка имеет географические координаты 30° с. ш 90 з. д.° ?**

**В каком направлении от точки А находится точка Е? Запишите ответы.**



**12. Прочитайте текст, в котором пропущен ряд слов. Выберите из списка слов слова которые необходимо вставить. Запишите цифры, расположив их в порядке, соответствующем букве.**

### ВУЛКАНЫ

Вулкан – геологическое образование, возникающее над каналами и трещинами в земной коре, по которым на земную поверхность извергаются лава, пепел, горячие газы, пары воды и обломки горных пород. Основные части вулкана: магматический очаг, \_\_\_\_\_ ( А ) – выводной канал, по которому \_\_\_\_\_ (Б) поднимается к поверхности, конус-возвышенность на поверхности Земли из продуктов выброса вулкана; \_\_\_\_\_ (В) – углубление на поверхности конуса вулкана в виде воронки.

#### Список слов:

1. жерло вулкана
2. магма
3. лава
4. кратер
5. горная порода
6. мантия

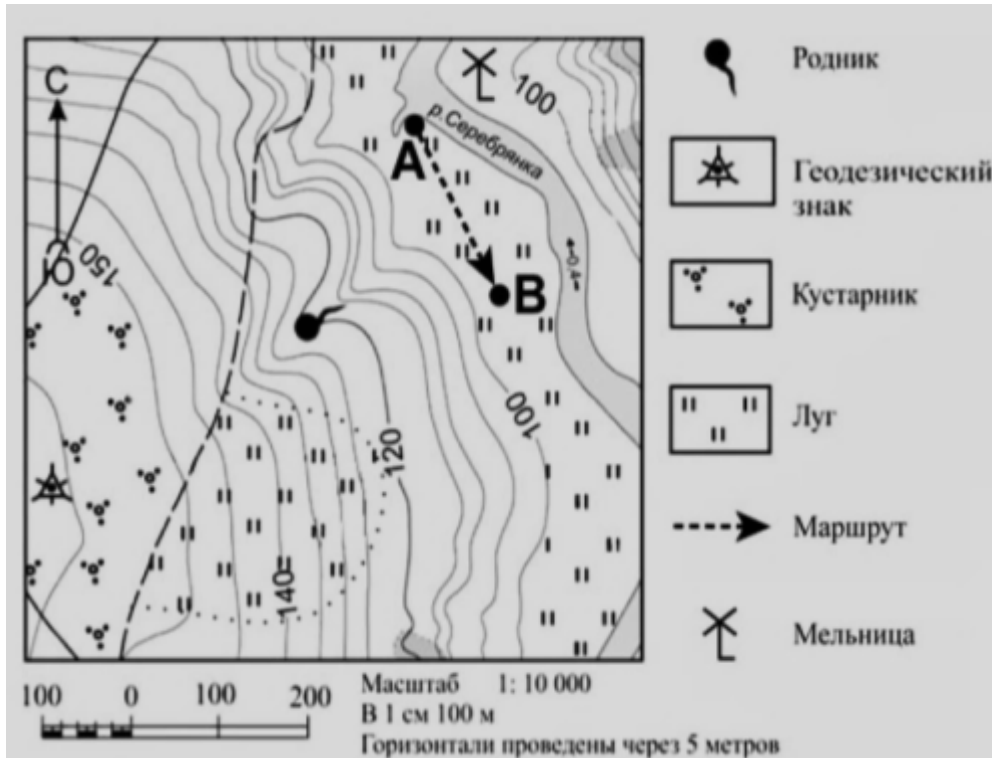
А	Б	В



**13. На каком берегу (правый или левый) реки Серебрянки находится точка А? В каком направлении от родника расположен геодезический знак?**

**14. Что можно соорудить в точке А: автобусную остановку или лодочную станцию? Ответ обоснуйте.**

**Задания 13-14 выполняются с использованием карты**



**15. Какой метод географических исследований применен при составлении этого текста?**

Тропические леса занимают значительную часть лесной площади мира и являются главным источником древесины ценных пород. Это огромная кладовая пищевых, технических, лекарственных и других полезных растений, широко вошедших в культуру и быт народов многих стран, а также послуживших источником генофонда диких сородичей для селекции и выведения культурных сортов. Чай и кофе, бананы и цитрусовые, гевея и тунг, как и многие сотни других ныне культивируемых полезных растений, являются выходцами из тропических лесов.

**16. Что такое землетрясение. К каким последствиям могут привести сильные землетрясения?**



Контрольная работа по теме «Гидросфера», I вариант

1. В состав гидросферы не входят:

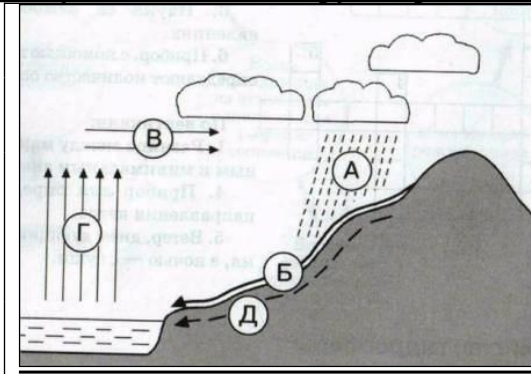
- а) реки      б) моря      в) облака      г) подземные воды

2. Какое слово из перечня нужно исключить? Объясните, по какому принципу объединены приведенные ниже понятия?

(\_\_\_\_\_)

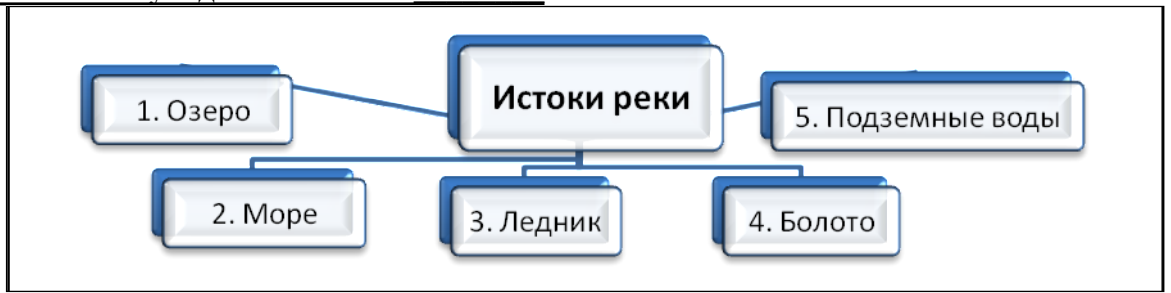
Река, ручей, озеро, ледник, море, ключик, болото

3. Какими буквами на схеме круговорота воды отмечены?



	Испарение
	Перенос влаги
	Осадки
	Реки
	Подземные воды

4. Укажите ошибку в данной схеме:



5. Заполните пропуски в тексте.

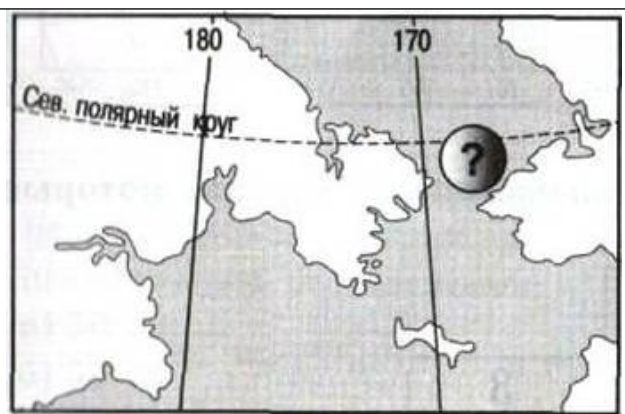
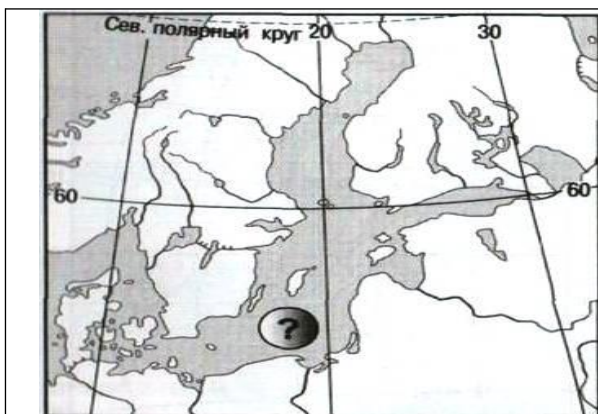
Воды Мирового океана занимают 1) \_\_\_\_\_ всей площади поверхности Земли. Вода медленнее, чем суша нагревается и 2) \_\_\_\_\_ остывает, поэтому зимой воды Мирового океана 3) \_\_\_\_\_ сушу. Летом же они не так сильно 4) \_\_\_\_\_ и поэтому 5) \_\_\_\_\_ атмосферу Земли.

6. Самым широким проливом Мирового океана является:

- а) Босфор,      в) Берингов,  
б) Дрейка,      г) Гибралтарский

7. Назовите показанные на фрагментах карты географические объекты.

а) Море	б) Пролив
---------	-----------



8. **Установите соответствие: «Море – океан, к которому оно относится»:**

- а) Красное, в) Баренцево,  
 б) Карибское, г) Южно-Китайское

1) Тихий	2) Северный Ледовитый	3) Индийский	4) Атлантический

9. **Море отличается от залива:**

- а) меньшей глубиной, г) особенностями свойств воды, течениями и живущими организмами  
 б) положением на окраине океана,  
 в) большей площадью территории,

10. **Установите соответствие «Вид движения воды в Мировом океане – его причины».**

- а) волны, в) цунами,  
 б) морские течения, г) приливные и отливные волны

1) Непостоянные ветры	2) Притяжение Луны	3) Землетрясения, извержения вулканов	4) Постоянные ветры

11. **Наиболее мощный горизонт грунтовых вод сформируется на территории, для которой характерно:**

- а) годовое количество осадков 500мм и поверхность сложена твердыми кристаллическими породами;  
 б) годовое количество осадков 2000мм и поверхность сложена рыхлыми кристаллическими породами

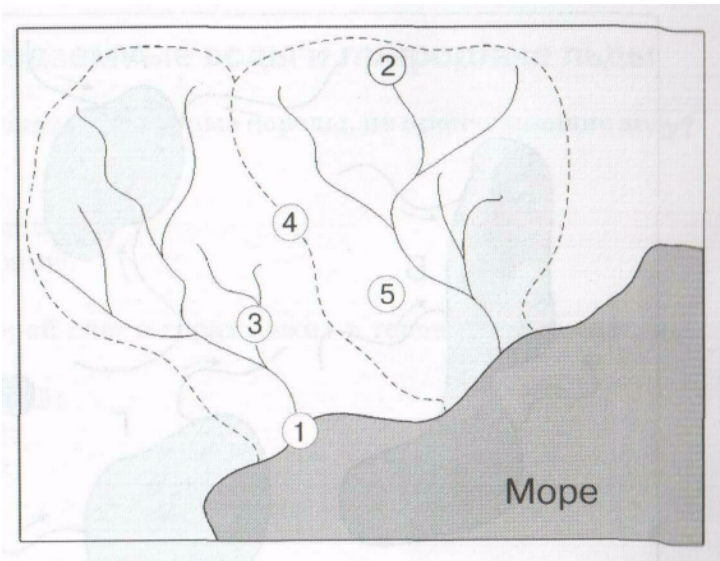
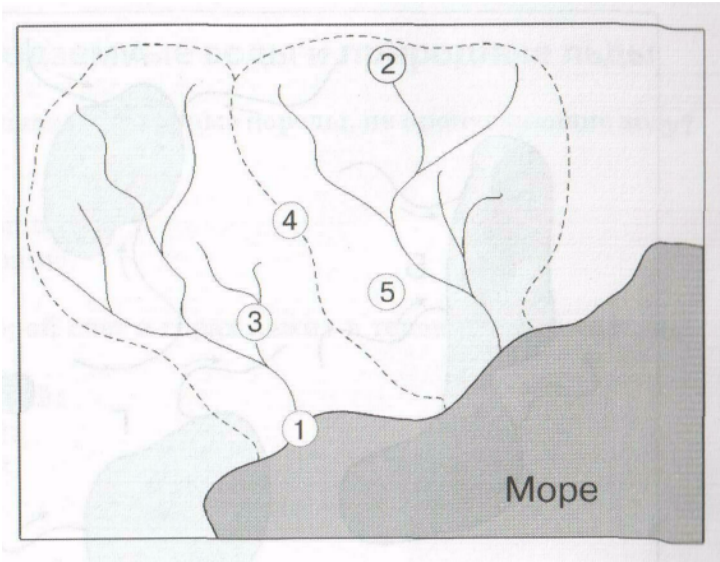
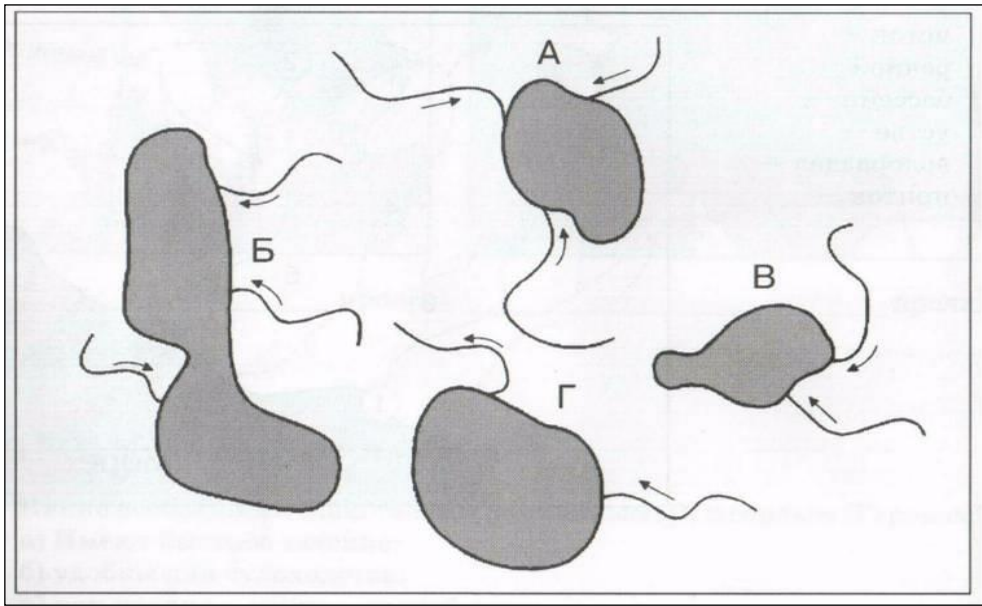
12. **Как правильно называются горные породы, не пропускающие воду?**

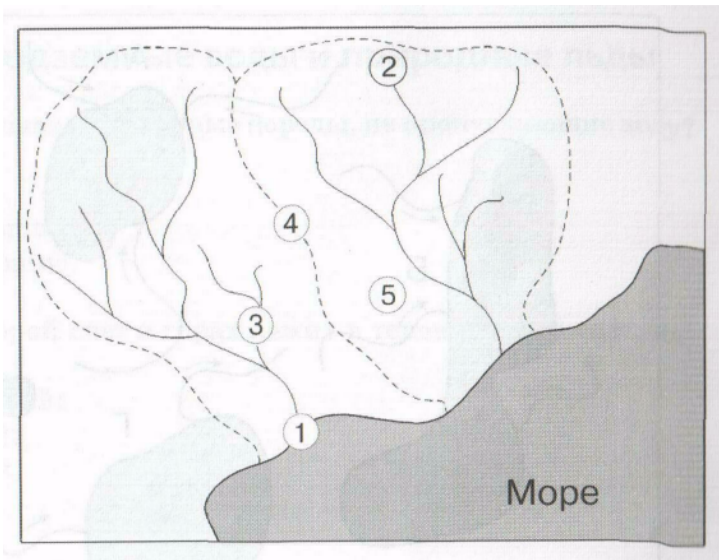
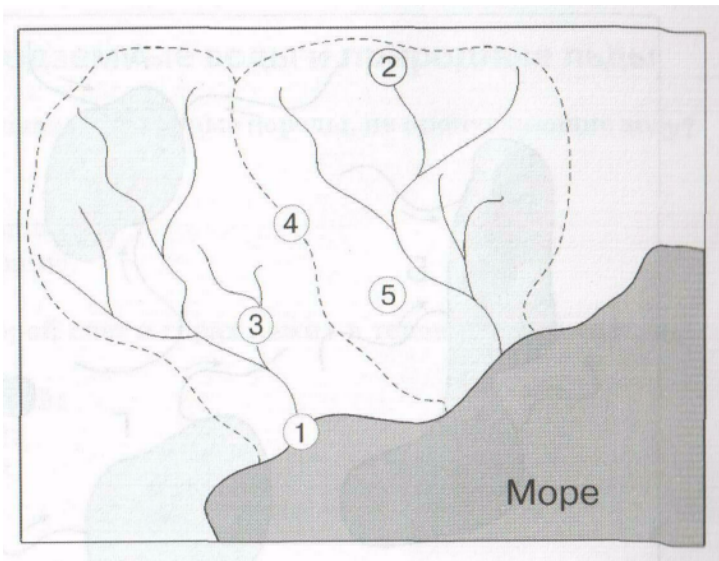
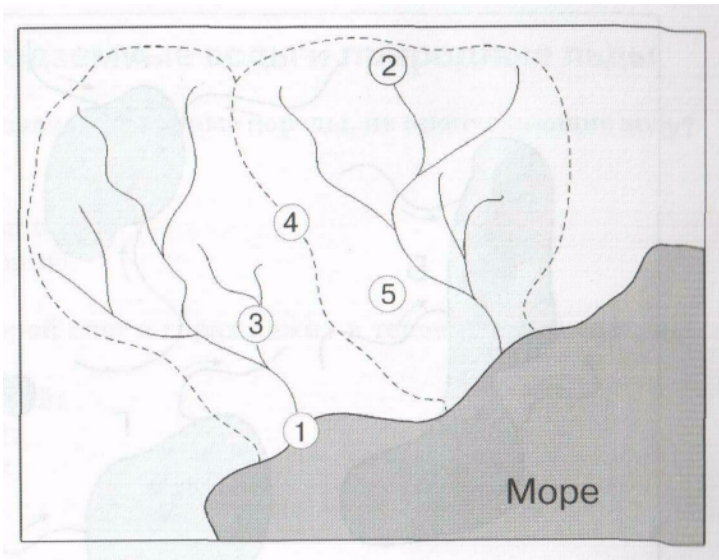
- а) водонапорные; в) водоотталкивающие;  
 б) водоупорные; г) водозадерживающие

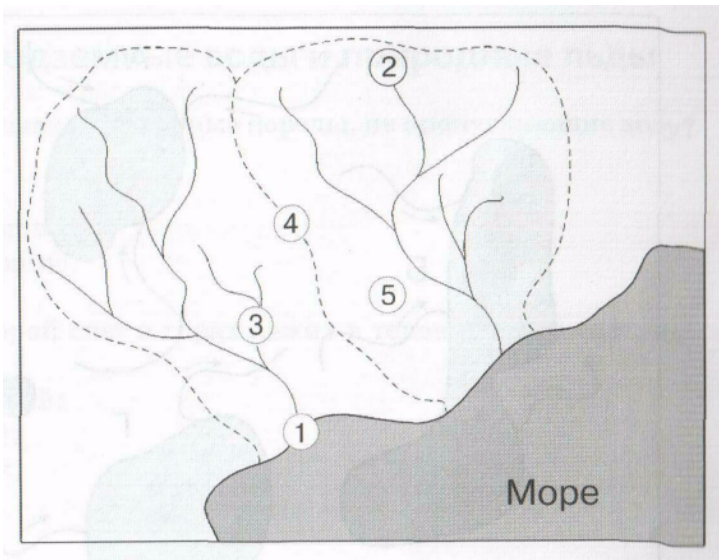
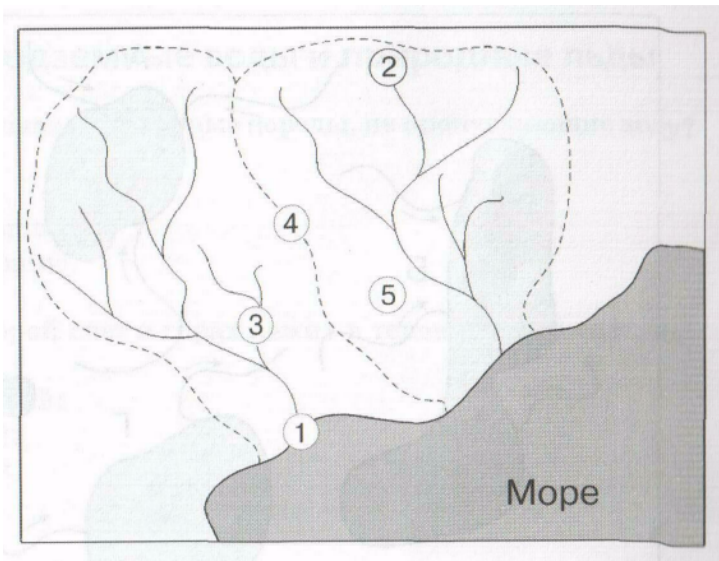
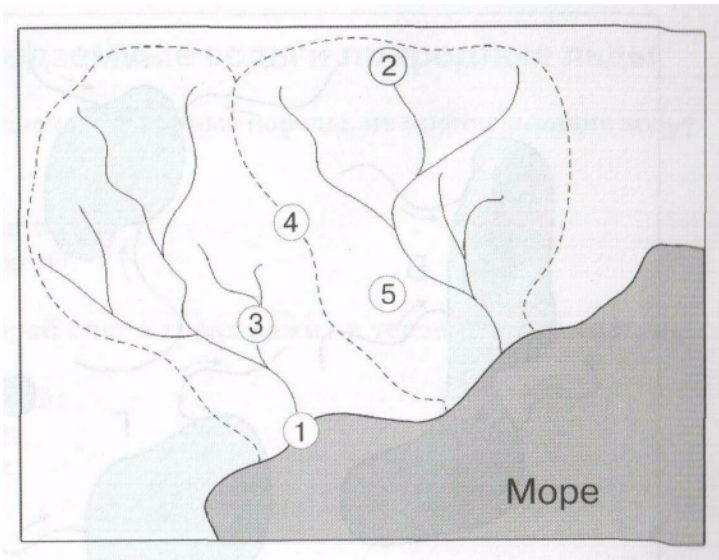
14. **Линия, выше которой снег в горах лежит в течение всего года, называется:**

- а) ледниковой линией; в) снеговой линией;  
 б) снежной линией; г) линией мороза

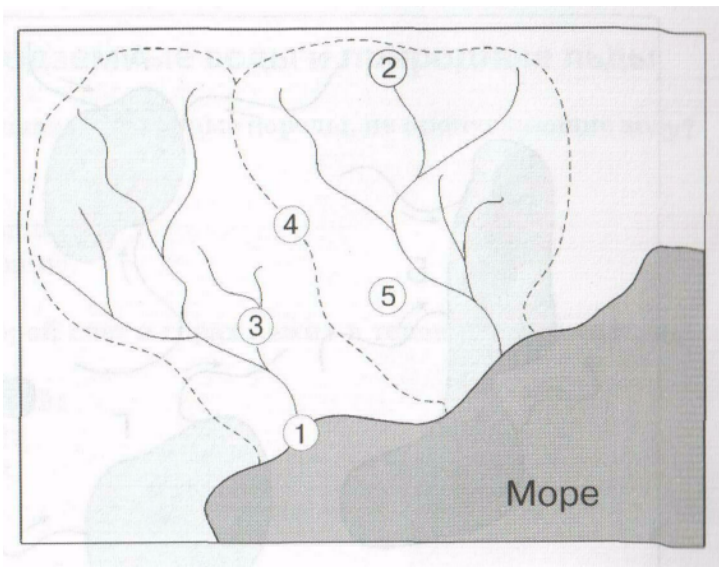
15. **На рисунке изображено четыре озера и реки, впадающие в них. Какое озеро является пресным? (Стрелки указывают направление течения): \_\_\_\_\_.**











**Контрольная работа по теме «Гидросфера», II вариант**

1. **Главная причина, по которой происходит круговорот воды в природе, - это:**

- а) хозяйственная деятельность человека,
- б) падение метеоритов,
- в) солнечная энергия,
- г) таяние ледников

3. **Какое слово из перечня нужно исключить? Объясните, по какому принципу объединены приведенные ниже понятия?**

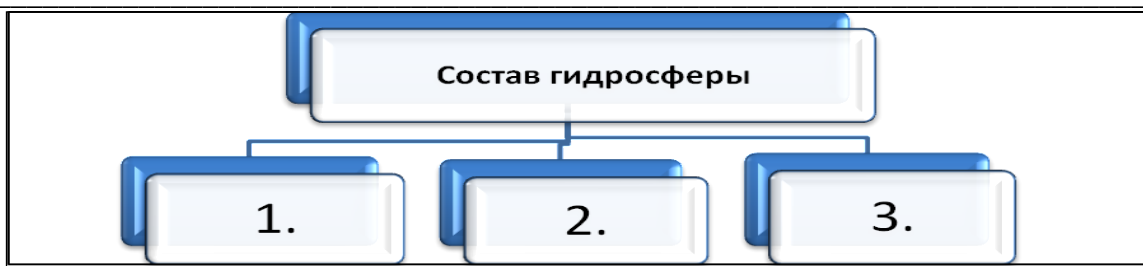
(\_\_\_\_\_)

Море, залив, пролив, канал, озеро, океан

4. **Какими цифрами обозначены следующие понятия?**

	Исток
	Речной бассейн
	Устье
	Водораздел
	Приток

5. **Завершите схему, указав типы вод, которые образуют гидросферу Земли:**



6. **Заполните пропуски в тексте.**

Уровень, выше которого снег лежит в течение всего года, называется 1) \_\_\_\_\_ линией. Выше неё 2) \_\_\_\_\_ накапливается и постепенно превращается в 3) \_\_\_\_\_. Ледники тают, давая начало 4) \_\_\_\_\_ рекам. В 5) \_\_\_\_\_ районах образуются 6) \_\_\_\_\_ ледники. Такие ледники покрывают материк 7) \_\_\_\_\_ и огромный остров 8) \_\_\_\_\_.

7. **Теплыми течениями являются:**

- а) Куроисио и Северо-Атлантическое,
- б) Перуанское и Канарское,
- в) Западных Ветров и Бенгельское,
- г) Гольфстрим и Лабрадорское

9. **Назовите показанные на фрагментах карты географические объекты.**

а) Море	б) Пролив

**10. Установите соответствие: «Залив – океан, к которому оно относится»:**

- а) Большой Австралийский, в) Гудзонов,  
 б) Мексиканский, г) Аляска

1) Тихий	2) Северный Ледовитый	3) Индийский	4) Атлантический

**11. К водам суши НЕ относится:**

- а) река Иртыш, в) пролив Ла-Манш,  
 б) Ладожское озеро, г) горные ледники Кавказа

**13. Установите соответствие:**

Водоупорные породы «А»	1	Песок	Водопроницаемые породы «Б»
	2	Базальт	
	3	Глина	
	4	Гранит	
	5	Растрескавшийся мрамор	

**14. Наиболее мощный горизонт грунтовых вод сформируется на территории, где:**

- а) годовое количество осадков 1000 мм и поверхность сложена глинистыми отложениями;  
 б) годовое количество осадков 770 мм и поверхность сложена рыхлыми, твердыми и глинистыми отложениями.

**15. Уральские горы являются водоразделом между бассейнами рек:**

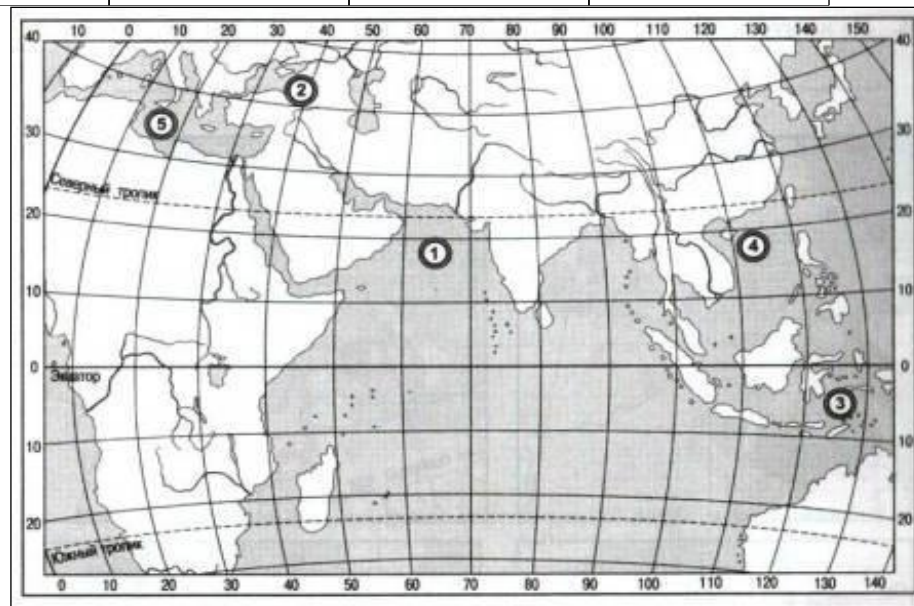
- а) Обь и Енисей, в) Обь и Волга,  
 б) Енисей и Лена, г) Печора и Волга

**17. В Северном полушарии покровные ледники занимают наибольшую площадь на:**

- а) Канадском архипелаге, в) архипелаге Шпицберген,  
 б) острове Исландия, г) острове Гренландия

18. Какие моря указаны на фрагменте карты?

1	2	3	4	5



Промежуточная аттестация: итоговая контрольная работа

**Итоговая контрольная работа по географии  
6 класс**

**1 вариант**

**1. Соленость воды Мирового океана измеряется в:**

- |             |              |
|-------------|--------------|
| 1) градусах | 2) процентах |
| 3) промилле | 4) граммах   |

**2. Как изменяется температура поверхностных вод в океане:**

- 1) повышается от экватора к полюсам            3) не изменяется  
2) понижается от экватора к полюсам            4) все перечисленное верно

**3. Река со всеми ее притоками, включая и реки, впадающие в притоки, образует:**

- 1) речную долину            2) бассейн реки  
3) речную систему        4) дельту

**4. Как называется устойчиво низкий уровень воды в реке?**

- 1) русло                      2) пойма  
3) межень                    4) паводок

**5. Нормальное атмосферное давление на уровне моря составляет**

- 1) 740 мм рт. ст.            2) 750 мм рт. ст.  
3) 760 мм рт. ст.            4) 770 мм рт. ст.

**6. Воздух тропосферы более чем наполовину состоит из**

- 1) азота                      2) кислорода  
3) углекислого газа        4) водорода

**7. Как называется прибор для измерения влажности воздуха?**

- 1) барометр                2) курвиметр  
3) гигрометр                4) термометр

**8. Полярные сияния наблюдаются:**

- 1) в стратосфере            2) в верхних слоях атмосферы  
3) в космическом пространстве    4) в тропосфере

**9. Что в переводе означает слово «биосфера»**

- 1) природная сфера            2) сфера жизни  
3) сфера жизни человека        4) окружающая среда

**10. Дополните фразу:**

Закономерное сочетание компонентов природы: горных пород, вод, воздуха, растений, животных и почв на определенной территории называется \_\_\_\_\_

**11. Дополните фразу:**

Состояние тропосферы в данный момент и в данном месте называется \_\_\_\_\_

**12. Укажите верное утверждение.**

- 1) Длина реки – это расстояние от истока до устья
- 2) Волга имеет только дождевое питание
- 3) Самая полноводная река мира – Нил
- 4) Самый высокий водопад на Земле — Ниагарский

**13. Установите соответствие:**

- |               |               |
|---------------|---------------|
| 1) море       | А) Сомали     |
| 2) остров     | Б) Тихий      |
| 3) залив      | В) Гренландия |
| 4) пролив     | Г) Баренцево  |
| 5) полуостров | Д) Персидский |
| б) океан      | Е) Берингов   |

**14. Установите соответствие**

ВИД ОБЛАКОВ

1. Слоистые
2. Кучевые
3. Перистые

АТМОСФЕРНЫЕ ОСАДКИ

- А) Осадки отсутствуют
- Б) Затяжные морозящие дожди
- В) Сильные ливни с грозой

**15. Установите соответствие**

ПРЕДСТАВИТЕЛИ

ПРИРОДНЫЕ ЗОНЫ

1	1. Белка	А)	Влажные экваториальные леса
2	2. Горилла	Б)	Саванны
3	3. Белый медведь	В)	Степная зона
4	4. Суслик	Г)	Лесная зона
5	5. Кабан	Д)	Пустыня
6	6. Жираф	Е)	Тундра
7	7. Пингвин	Ж)	Арктическая (антарктическая) тыня
8	8. Северный олень		
9	9. Гепард		
1	10. Верблюд		

**16.** Дать определение понятию почвоведение – это

**17.** Перечислите 5 функций почвы

**18.** Каковы факторы почвообразования?



**Итоговая контрольная работа по географии 6 класс**

**2 вариант**

**1. Средняя соленость Мирового океана составляет:**

- 1) 15 ‰      2) 25 ‰      3) 35 ‰      4) 45 ‰

**2. Приливы и отливы в Мировом океане возникают под действием:**

- 1) штормов                                      2) силы притяжения луны  
3) океанических течений                4) все перечисленное верно.

**3. Какая часть приходится на долю пресных вод в общем объёме гидросферы?**

- 1) 3%      2) 12%      3) 24%      4) 48%

**4. Что НЕ относится к водам суши?**

- 1) заливы                                      2) реки  
3) ледники                                      4) болота

**5. На какой газ приходится наибольшая доля в составе воздуха атмосферы?**

- 1) азот                                      2) водород

- 3) кислород                      4) углекислый газ

**6. Какой слой атмосферы определяет погоду?**

- 1) озоновый                      2) стратосфера  
3) мезосфера                      4) тропосфера

**7. Каким прибором измеряют атмосферное давление?**

- 1) гигрометр                      2) баромерт-анероид  
3) термометр                      4) осадкомер

**8. Водяной пар – это вода, находящаяся в состоянии:**

- 1) твердом                      2) жидком  
3) газообразном                      4) кипящем

**9. В состав природного комплекса НЕ входят:**

- 1) растения                      2) почвы  
3) внутренние воды                      4) верхняя мантия

**10. Дополните фразу:**

Основное свойство почвы – это \_\_\_\_\_

**11. Дополните фразу:**

Многолетний режим погоды характерный для определенной местности называется \_\_\_\_\_

**12. Укажите верное утверждение:**

- 1) Самая длинная река – это Амазонка  
2) Самый высокий водопад на Земле – Виктория  
3) Волга имеет только снеговое питание  
4) Самое глубокое озеро – Ладожское

**13. Установите соответствие:**

- |           |                  |
|-----------|------------------|
| 1) море   | А) Гибралтарский |
| 2) остров | Б) Индийский     |
| 3) залив  | В) Мадагаскар    |

- |               |                |
|---------------|----------------|
| 4) пролив     | Г) Индостан    |
| 5) полуостров | Д) Бенгальский |
| 6) океан      | Е) Средиземное |

**14. Установите соответствие**

**ВЕТЕР**

**ХАРАКТЕРИСТИКА**

- |           |  |
|-----------|--|
| 1. Муссон | А) Дует в одном направлении            |
| 2. Бриз   | Б) Меняет направление два раза в год   |
| 3. Пассат | В) Меняет направление два раза в сутки |

**15. Установите соответствие**

**ПРЕДСТАВИТЕЛИ**

- 1 Береза
- 2 Кактус
- 3 Акация
- 4 Верблюжья колючка
- 5 Лиана
- 6 Баобаб
- 7 Полынь
- 8 Сосна
- 9 Мох ягель
- 10 Карликовая ива

**ПРИРОДНЫЕ ЗОНЫ**

- А) Влажные экваториальные леса
- Б) Саванны
- В) Степная зона
- Г) Лесная зона
- Д) Пустыня
- Е) Тундра

16. Дать определение понятию почва – это

17. Кто основатель науки почвоведения и какой труд написал этот ученый?

18. Перечислите состав почвы.

**Промежуточная аттестация: итоговая контрольная работа по географии 7 класс**

**1 Вариант**

## 1. Географическая оболочка – это...

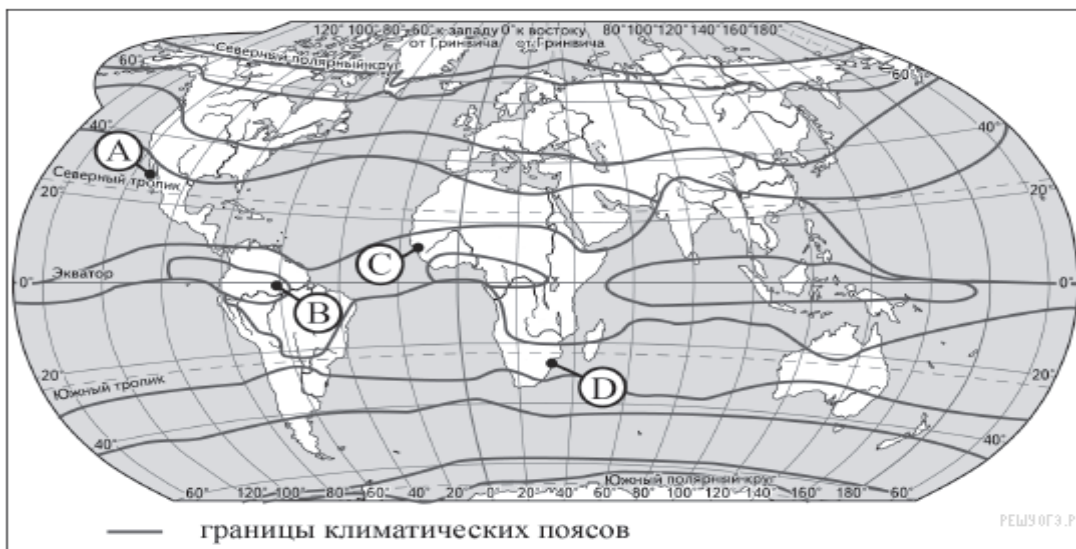
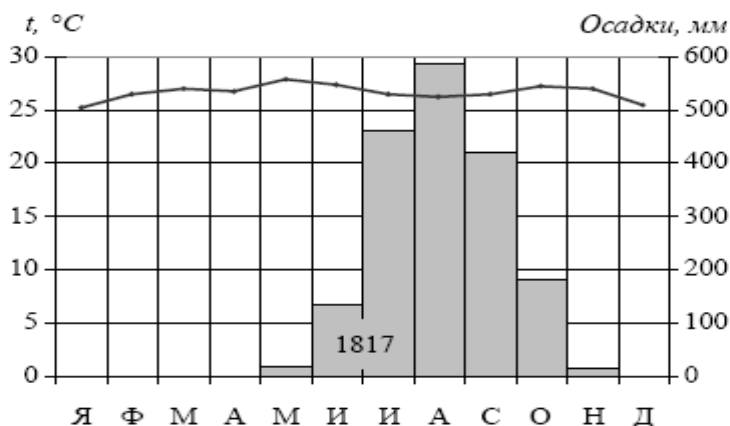
- 1) все виды природных богатств, которые используются человеком в хозяйственной деятельности;
- 2) закономерная смена природных комплексов при переходе от экватора к полюсам;
- 3) целостная и непрерывная оболочка Земли, включающая нижнюю часть атмосферы, верхнюю часть литосферы, всю гидросферу и всю биосферу;
- 4) большие объемы воздуха тропосферы, обладающие определенными свойствами.

## 2. Прочитайте текст и ответьте на вопрос:

В марте 2011 г. сильнейшее землетрясение у берегов Японии породило гигантскую волну – цунами, которая смыла все с побережья страны, разрушила десятки населенных пунктов, погубив почти тридцать тысяч человек!

Почему в этом районе часто происходят землетрясения?

## 3. Проанализируйте климатограмму и определите, какой буквой на карте обозначен пункт, характеристики климата которого отражены в климатограмме.



- 1) A
- 2) B
- 3) C
- 4) D

## 4. Установите соответствие теплое – холодное течение:

1. Течение Западных Ветров

A. Теплое

2. Гольфстрим
3. Калифорнийское
4. Куроисио

Б. Холодное

**5. Прочитайте приведённый ниже текст, в котором пропущен ряд слов. Выберите из предлагаемого списка слова (словосочетание), которые необходимо вставить на место пропусков.**

В Северном Ледовитом океане есть \_\_\_\_\_(А), который состоит из 4 больших и более тысячи маленьких островов, у берегов которых постоянно плавают \_\_\_\_\_(Б). Это Шпицберген. Некогда эта территория была покрыта лесами, неопровержимым доказательством чего являются месторождения \_\_\_\_\_(В). Среди других полезных ископаемых здесь есть мрамор, гипс, фосфориты, асбест.

*Список слов:*

- 1) архипелаг    2) атолл    3) железная руда    4) каменный уголь  
 5) айсберг    б) лакколиты

Запишите в ответ цифры, расположив их в порядке, соответствующем буквам:

А	Б	В

**6. Выберите три верных утверждений:**

1. Негроидная раса широко распространена в Юго-Восточной Азии.
2. Куба – это полуостровная страна.
3. Архитектурный ансамбль-мавзолеев Тадж-Махал - памятник истории Индии.
4. В Канаде и Австралии плотность населения менее 3чел/км<sup>2</sup>.
5. Самая распространенная мировая религия – индуизм.
6. Этнос в переводе с греческого означает «народ».

**7. Расставьте правильно крайние точки материка Африка:**

1. крайний северный мыс                                      А) м. Альмади
2. крайний восточный мыс                                      Б) м. Игольный
3. крайний южный мыс    В) м. Бен-Секка
4. крайний западный мыс    Г) м. Рас-Хафун

**8. Самая большая по площади страна Африки:**

- 1) Тунис      2) Марокко      3) Алжир      4) Гвинея

**9. Для внутренних пустынных и полупустынных частей Австралии характерна сеть временных пересыхающих рек – это:**

- 1) крики      2) скрэб      3) русло      4) солончаки

**10. Определите объект по описанию:**

«Вдоль северо-восточной части Австралии, как бы повторяя очертания береговой линии, тянется на протяжении более 2 тыс. км, образуя постройки причудливой формы»

**11. Перуанское океаническое течение у берегов Южной Америки является причиной формирования:**

- 1) сухой береговой пустыни
- 2) влажного климата на побережье
- 3) тропических лесов
- 4) муссонов

**12. Крупнейшие реки Южной Америки:**

- 1) Миссури, Маккензи, Юкон.
- 2) Амазонка, Парана, Ориноко
- 3) Волга, Амур, Сырдарья
- 4) Конго, Нил, Нигер

**13. Какая станция в настоящее время является основной российской обсерваторией в Антарктиде?**

1. Мирный
2. Восток
3. Молодёжная
4. Полюс недоступности

**14. Антарктиду открыли:**

- 1) Х. Колумб, Ф. Магеллан
- 2) Р. Амундсен, М. Пржевальский
- 3) Ф. Беллинсгаузен, М. Лазарев
- 4) В. Беринг, А. Чириков

**15. Дополните характеристику Северной Америки:**

- 1) Материк расположен в полушариях \_\_\_\_\_, и \_\_\_\_\_.
- 2) Омывается всеми океанами кроме \_\_\_\_\_.
- 3) У берегов расположен самый большой остров \_\_\_\_\_.
- 4) На юге расположен материк \_\_\_\_\_.

**16. Государства Северной Америки:**

- 1) Бразилия, Аргентина, Чили
- 2) США, Канада, Мексика
- 3) Китай, Россия, Казахстан
- 4) Судан, Камерун, Мозамбик

**17. Равнинами Евразии являются:**

- 1) Миссисипская, Восточно-Европейская
- 2) Восточно-Европейская, Великая Китайская
- 3) Великая Китайская, Ла-Платская
- 4) Ла-Платская, Индо-Гангская

**18. Крайние точки Евразии:**

- 1) Альмади, Рас-Энгела, Рас-Хафун
- 2) Йорк, Саут-Ист-Кейп, Саут-Ист-Пойнт
- 3) Рока, Челюскин, Пиай, Дежнева
- 4) Мерчисон, Марьято, Сент-Чарльз

**19. Зеленые растения поглощают углекислый газ, а выделяют кислород, это пример взаимодействия:**

- 1) гидросферы и литосферы
- 2) атмосферы и литосферы

- 3) биосферы и гидросферы
- 4) биосферы и атмосферы

**20. Как называются природные комплексы, созданные человеком?**

- 1) лесные
- 2) пустынные
- 3) антропогенные
- 4) таёжные

**21. Определите страну по её краткому описанию:**

Территория этой американской страны вытянута в меридиональном направлении более чем на 3,7 тыс. км и поэтому расположена в трех климатических поясах: тропическом, субтропическом и умеренном. Горы на территории этой страны местные жители называют «Медными», при этом в столице проживает треть населения страны. На мировом рынке выступает как крупный поставщик медных руд, продовольствия и сельскохозяйственного сырья.

Контрольная работа по географии (8 класс) «Природа России»

1 вариант

**Часть 1.**

A1. Какое утверждение о географическом положении России является верным?

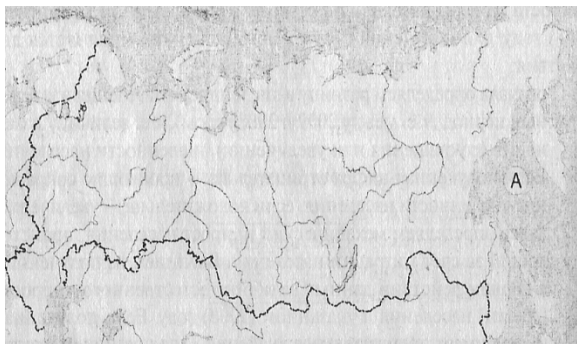
- 1) Протяженность территории с севера на юг больше, чем с запада на восток.
- 2) Территория России с запада омывается водами Тихого океана.
- 3) На юго-востоке граница проходит по реке Амур.
- 4) На западе граница проходит по реке Днепр.

A2. На границе, с каким из перечисленных государств расположена крайняя восточная точка России?

- 1) Япония;
- 2) США;
- 3) Норвегия;
- 4) Финляндия.

A3. Какое море обозначено на карте России буквой А?

- 1) Берингово;
- 2) Охотское;
- 3) Южно-Китайское;
- 4) Японское



A4. Какая из перечисленных территорий расположена в пределах сейсмического пояса?

- 1) остров Сахалин;
- 2) полуостров Таймыр;
- 3) острова Новая Земля;
- 4) полуостров Ямал.



А5. В каком из перечисленных городов России зимы наиболее теплые?

- 1) Калининград;      2) Якутск;      3) Владивосток;      4) Волгоград

А6. Наибольшую площадь территории России занимает природная зона?

- 1) степей;      2) пустыни;      3) тайги;      4) тундры.

А7. Какое из следующих утверждений о режиме рек является верным?

- 1) Реки с весенним половодьем – это реки преимущественно дождевого питания.  
2) Летнее половодье характерно для горных рек и рек муссонного климата.  
3) Для равнинных рек России характерно преимущественно подземное (грунтовое) питание.  
4) Паводковый режим характерен для рек преимущественно снегового питания.

### Часть 2.

В1. Установите соответствие между каждым из природных ресурсов и видом, к которому он относится.

*ПРИРОДНЫЕ  
РЕСУРСЫ*

- 1) торф  
2) энергия Солнца  
3) золото  
4) лесные

*ВИДЫ ПРИРОДНЫХ  
РЕСУРСОВ*

- А) неисчерпаемые  
Б) исчерпаемые возобновимые  
В) исчерпаемые невозобновимые

В2. Сколько времени, с учетом декретного, будет в Ростове-на-Дону (II часовой пояс), когда в Лондоне 15 часов?

В3. Туристические фирмы разных природных регионов России разработали слоганы (рекламные лозунги) для привлечения туристов в свои регионы. Установите соответствие между слоганом и регионом.

*СЛОГАН*

- 1) Отдыхай на побережье самого большого по площади озера мира!  
2) Перейди границу частей света

*РЕГИОН*

- А) Уральские горы  
Б) Пояс гор Южной Сибири  
В) Кавказ  
Г) Прикаспийская низменность

В4. Установите соответствие между природной зоной и особенностями природы.

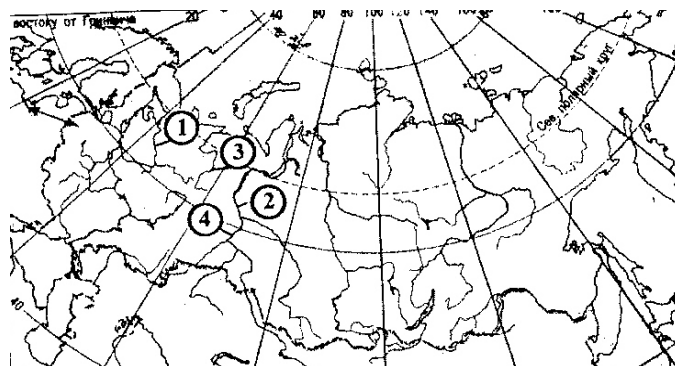
*ПРИРОДНАЯ ЗОНА*

- А) тундра  
кедровый стланик  
Б) тайга;  
лемминг  
В) степь;  
Г) пустыня  
полынь, ковыль.

*ОСОБЕННОСТИ ПРИРОДЫ*

- 1) на многолетней мерзлоте растут лиственница и  
2) из животных распространены песец, северный олень,  
3) эта зона расположена на юге Русской равнины.  
4) типичными представителями этой зоны являются

В5. Установите соответствие между рекой и ее расположением на карте, обозначенным цифрой.



РЕКА

- А) Северная Двина
- Б) Печора
- В) Обь

РАСПОЛОЖЕНИЕ НА КАРТЕ

- 1) 1
- 2) 2
- 3) 3
- 4) 4

### Часть 3.

С1. Прочитайте текст.

*Зимний шторм, оставивший в Центральной России солидную сумму осадков, продолжает свой путь на восток. Сегодня в его программе – Поволжье. В этой части Русской равнины со снежным покровом негусто и сильный снег с метелями – не повод для грусти. В настоящее время практически вся территория охвачена «нужными» снегопадами. Местами снег переходит в метель, порывы ветра достигают 18м/с. На дорогах заносы. За минувшую ночь в Нижегородской области уже выпало до 12 мм осадков, в Пензенской и Саратовской областях – до 15 мм, в Ульяновской – до 17 мм. В среднем течении Волги интенсивные снегопады продолжаются. За это время в регионе может выпасть до полумесячной нормы осадков, а высота снежного покрова может утроиться.*

По материалам информационного портала ФОБОС.

Назовите атмосферный вихрь, действующий над территорией Поволжья. Объясните причины его движения на восток.

## Промежуточная аттестация: итоговая контрольная работа по географии 8 класс

### 1 Вариант

**1. Выберите правильное утверждение о географическом положении России:**

- 1. Россия находится в двух частях света и омывается водами всех океанов Земли
- 2. Крайняя южная точка России – гора Базардюзю находится на границе с Азербайджаном
- 3. Самая протяженная сухопутная граница России с Китаем
- 4. Чёрное и Карское моря не замерзают в зимний период

**2. Установите соответствие: к каждому элементу первого столбца подберите соответствующий элемент из второго столбца.**

1. С. Дежнев                                    А) землепроходец, первым достиг берегов Охотского моря  
 2. С. Челюскин                                Б) землепроходец, первооткрыватель пролива между Азией и Америкой  
     В) участник Великой Северной экспедиции, нанес на карту крайнюю северную точку Евразии

1	2

**3. Самолёт вылетел из Иркутска (+5) в Оренбург (+2) в 18 часов. Расчётное время полёта составляет 5 часов. Сколько времени будет в Оренбурге, когда самолёт приземлится? Ответ запишите в виде числа.**

Ответ: \_\_\_\_\_ ч.

**4. Установите соответствие между республикой в составе РФ и её столицей: к каждому элементу первого столбца подберите соответствующий элемент из второго столбца.**

**РЕСПУБЛИКА**

1. Башкортостан
2. Чувашская
3. Удмуртская

**СТОЛИЦА**

- А) Чебоксары
- Б) Уфа
- В) Йошкар-Ола
- Г) Ижевск

1	2	3

**5. Установите соответствие: к каждому элементу первого столбца подберите соответствующий элемент из второго столбца.**

**ВИДЫ ПРИРОДНЫХ РЕСУРСОВ**

1. энергия ветра
2. железная руда
3. лесные ресурсы

**ТИПЫ ПРИРОДНЫХ РЕСУРСОВ**

- А) исчерпаемые возобновимые
- Б) исчерпаемые невозобновимые
- В) неисчерпаемые

1	2	3

**6. Прочитайте приведённый ниже текст, в котором пропущен ряд слов. Выберите из предлагаемого списка слова (словосочетание), которые необходимо вставить на место пропусков, обозначенных буквами А-В.**

Общие черты рельефа Русской равнины предопределены ее тектоническим строением, принадлежностью равнины к древней \_\_\_\_\_(А), с давнего времени не испытывавшей процессов горообразования. Как показало бурение, кристаллический \_\_\_\_\_(Б) Русской платформы имеет неровный горный рельеф, с колебаниями высот до 1500–2000м на расстоянии 100–150км. Его выходы на поверхность называются \_\_\_\_\_(В).

*Список слов:*

- 1) складчатая область
- 2) платформа
- 3) чехол

- 4) фундамент
- 5) щит
- 6) возвышенность

**7. Какая форма рельефа была сформирована в результате деятельности текучих вод?**

1. овраг
2. горный хребет
3. бархан
4. карьер

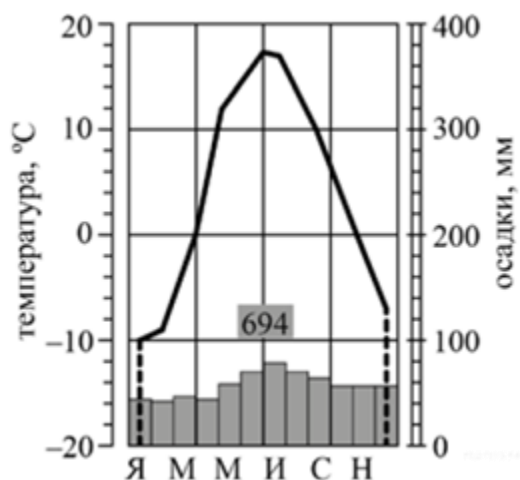
**8. Расположите формы рельефа в порядке увеличения их абсолютной высоты.**

1. Западно-Сибирская равнина
2. Среднесибирское плоскогорье
3. Среднерусская возвышенность

**9. Дополните предложение.**

Крупнейший бассейн железных руд в России \_\_\_\_\_.

**10. Определите тип климата по климатограмме.**



Ответ: \_\_\_\_\_.

**11. Выберите правильное утверждение о внутренних водах России.**

1. Наибольшую площадь в России занимает бассейн Атлантического океана.
2. На Камчатке и Курильских островах имеются озера вулканического происхождения.
3. Более 80% Восточно-Европейской равнины заболочено.
4. Преобладающий тип питания у большинства рек России – дождевое.

**12. Расставьте почвы по мере увеличения их плодородия.**

1. дерново-подзолистые
2. подзолистые
3. серые лесные

**13. Описание какой природной зоны приведено в тексте?**

Это самая большая по площади природная зона в России, состоящая из хвойных пород деревьев. Почвы – подзолистые. Здесь вы можете встретить обитателей: бурого медведя, соболя, росомуху.

Ответ: \_\_\_\_\_.

**14. Студенты географического факультета занимаются исследованием дельт рек, расположенных в природной зоне полупустынь и пустынь. Какой из перечисленных заповедников им следует посетить для проведения исследовательской работы?**

1. Ростовский 2. Сихотэ-Алинский 3. Усть-Ленский 4. Астраханский

**15. Рассчитайте показатели общего коэффициента рождаемости, общего коэффициента смертности и общего коэффициента естественного прироста, используя данные таблицы. Все вычисления запишите. Результат округлите до десятых.**

Основные демографические показатели России за 2021 г.		
Количество родившихся, тыс. чел.	Количество умерших, тыс. чел.	Среднегодовая численность наличного населения, тыс. чел.
1402,8	2445,5	146171,0

№	Показатель	Вычисление	Результат
1	$K_{\text{рожд}}$		
2	$K_{\text{см}}$		
3	$K_{\text{ЕП}}$		

**16. Прочитайте текст, в котором пропущены некоторые термины. Выберите из пронумерованного списка термины и вставьте на места пропусков, обозначенных буквами А–В.**

Половозрастной состав населения определяет его распределение по \_\_\_\_\_ (А). В России преобладают \_\_\_\_\_ (Б), на долю которых приходится 54% всего населения. Особенно сильно они доминируют в крупнейших городах, уже начиная с возраста 20-25 лет. Для устойчивого развития экономики наиболее важна численность людей в \_\_\_\_\_ (В) возрасте. Старая возрастная структура населения страны неизбежно ведет к естественной убыли в предстоящие десятилетия.

*Список терминов:*

- 1) женщины 2) трудоспособном 3) мужчины 4) старше трудоспособного 5) полу и возрасту 6) моложе трудоспособном

**17. Расположите периоды интенсивных внешних миграций от раннего к позднему:**

- 1) сельское население из перенаселенной Центральной России устремилось на свободные земли (Сибирь и Дальний Восток), а также и в слабозаселенные зарубежные страны; эмигрировали не только по экономическим причинам, но также по национальным и религиозным

- 2) Россия приглашала всех желающих для освоения пустующих земель на юге и востоке страны, всего приехало более 2 млн. человек, в основном немцы (но также французы, голландцы и др.)
- 3) территорию России стали покидать многие представители тех этносов, которые имеют собственные государства, а в Россию интенсивно начали возвращаться русские и представители других российских народов (татары, мордва и др.)
- 4) введение Россией визового режима для въезда китайских граждан не остановило их проникновение в страну и создание вдоль границы китайских городов, ориентированных на хозяйственное освоение Приморья, Забайкалья и Амурской области

Ответ: \_\_\_\_\_.

**18. Менее 2% населения Севера России составляют коренные малочисленные народы. Их официальный перечень включает 40 национальностей. Эти народы ведут традиционный образ жизни и занимаются рыболовством, оленеводством. Они проживают на территории своего исконного обитания, которую освоили задолго до появления новых переселенцев.**

Укажите 4 коренных народа – титульных для автономных округов, ныне самостоятельных субъектов РФ:

- 1) ненцы, ханты, манси, чукчи
- 2) саама, эвенки, ненцы, манси
- 3) вепсы, ханты, шорцы, чукчи
- 4) селькупы, манси, эвенки, алеуты

**19. Классифицируйте представленные ниже субъекты России по их плотности населения:**

- |   |  |
|---|--|
| 1) Низкая плотность населения<br>3 и менее чел/км <sup>2</sup>    | А. город Севастополь<br>Б. Республика Карелия<br>В. Московская область |
| 2) Высокая плотность населения<br>100 чел/км <sup>2</sup> и более | Г. Красноярский край<br>Д. Республика Ингушетия<br>Е. Чукотский АО     |

1			
2			

**20. Напишите название пропущенного на данной карте города-миллионера в Европейской части России:**



### Контрольная работа «Машиностроительный комплекс. Металлургический комплекс» Вариант 1

1. Машиностроение является лидером экономики, входит в «авангардную тройку» отраслей наряду с... (назовите еще две ведущие отрасли):

- а) химической промышленностью;
- б) черной металлургией;
- в) отраслями животноводства;
- г) электроэнергетикой;
- д) газовой промышленностью.

2. Производство предприятием однородной продукции - готовых изделий, отдельных деталей, частей, услуг - называется:

- а) конверсией;
- б) специализацией;
- в) трудоемкостью;
- г) кооперированием.

3. Выберите отрасли трудоемкого машиностроения:

- а) тяжелое машиностроение;
- б) радиотехническое машиностроение;
- в) производство бурового оборудования;
- г) приборостроение;
- д) станкостроение.

4. География машиностроения определяется многими факторами. Установите соответствие.

*Фактор размещения:*

- 1. Инструментальная промышленность
- 2. Электронное машиностроение
- 3. Ракетостроение

*Отрасль машиностроения:*

- а) научный;
- б) потребительский;
- в) трудовой;

4. Сельскохозяйственное машиностроение г) военно-стратегический.

5. Выберите продукцию металлоемкого машиностроения:

- а) телевизоры;
- б) экскаваторы;
- в) паровые котлы для тепловых электростанций;
- г) стиральные машины;
- д) прокатные станы.

6. Установите соответствие между заводами автомобилестроения и городами, в которых они расположены.

*Города:*

*Марки машин:*

- |                      |           |
|----------------------|-----------|
| 1. Тольятти;         | а) ГАЗ;   |
| 2. Нижний Новгород;  | б) УАЗ;   |
| 3. Ульяновск;        | в) ВАЗ;   |
| 4. Набережные Челны; | г) КамАЗ. |

7. Выберите верные высказывания:

а) Морское судостроение размещается в портах (рядом с потребителем) из-за сложности транспортировки продукции.

б) В городе Ростов-на-Дону производят зерноуборочные комбайны.

в) Строительство входит в состав машиностроительного комплекса.

г) Современные и сложные отрасли машиностроения образуют группу наукоемкого машиностроения.

8. Продукцией черной металлургии являются:

- а) чугун;
- б) олово;
- в) свинец;
- г) сталь.

9. Распределите крупнейшие металлургические центры по районам.

*Центр металлургии:*

*Район:*

- |                  |                       |
|------------------|-----------------------|
| 1. Нижний Тагил; | а) европейский Север; |
| 2. Старый Оскол; | б) Сибирь;            |
| 3. Череповец;    | в) Урал;              |
| 4. Липецк;       | г) европейский Центр. |
| 5. Челябинск;    |                       |
| 6. Новокузнецк;  |                       |
| 7. Норильск.     |                       |

10. В Липецке находится крупный центр черной металлургии, так как:

- а) здесь имеются крупные запасы железной руды;
- б) здесь имеются крупные запасы угля;
- в) здесь имеются крупные водные ресурсы;
- г) по всем названным выше причинам.

11. Крупные алюминиевые комбинаты находятся в:

- а) Воркуте;
- б) Братске;
- в) Хабаровске;
- г) Архангельске;
- д) Красноярске.

12. Выберите верные утверждения:

- а) Для производства черных металлов необходимы в том числе кокс, марганец, хром.
- б) Через 10-20 лет железная руда на Урале добываться уже не будет.
- в) Сибирский район является ведущим по производству черных металлов.



г) За счет использования металлолома сокращаются выбросы вредных веществ в атмосферу.

**13.** «Это ведущий район по производству черных металлов, выплавляются различные цветные металлы. Многие богатые месторождения уже выработаны, поэтому часть руды завозится. Из Кузбасса доставляется коксующийся уголь».

О каком металлургическом районе идет речь?

- а) Сибирь;
- б) Урал;
- в) Дальний Восток;
- г) европейский Центр.

---

**14. Какой регион России является крупнейшим производителем стали?**

- а) Центрально-Черноземный район
- б) Западная Сибирь
- в) Дальний Восток
- г) Урал

**15. Привозное сырье из какой страны в основном используют уральские медеплавильные заводы?**

- а) Из Венесуэлы
- б) Из Казахстана
- в) Из Испании
- г) Из США

Контрольная работа «Инфраструктурный комплекс»

### Вариант 1

**1.** В состав инфраструктурного комплекса не входит:

- а) туристско-экскурсионное бюро;
- б) химчистка;
- в) тепличное цветоводческое хозяйство;
- г) детский сад;
- д) оператор мобильной связи.

**2.** Выберите, какие из услуг относятся к материальным:

- а) оборона;
- б) торговля;
- в) бытовое обслуживание;
- г) образование;
- д) транспорт;
- е) здравоохранение.

**3.** Наибольший грузооборот имеют виды транспорта (выберите 2 правильных ответа):

- а) железнодорожный;
- б) автомобильный;

- в) воздушный;
  - г) трубопроводный;
  - д) речной.
4. Судоходные речные пути России относятся к разным бассейнам. Основной из них:
- а) Обский;
  - б) Волго-Камский;
  - в) Ленский;
  - г) Енисейский.
5. Санатории и туристические базы относятся к:
- а) бытовому обслуживанию;
  - б) социальному обеспечению;
  - в) рекреационному хозяйству;
  - г) жилищному хозяйству.
6. Назовите главную железную дорогу России:
- а) Южносибирская магистраль;
  - б) Екатеринбург - Тюмень - Омск;
  - в) Байкало-Амурская магистраль;
  - г) Транссибирская магистраль;
  - д) Москва - Санкт-Петербург.
7. Выберите верные высказывания:
- а) Участок магистрали Москва - Ростов имеет хорошее дорожное покрытие и является платным.
  - б) По мере развития наиболее дешевого вида транспорта остальные виды отомрут.
  - в) Большая часть рекреационных учреждений размещена в азиатской части страны.
  - г) Ситуация с обеспечением жильем своих граждан в России хуже, чем во многих странах нового зарубежья.
8. Среди перечисленных речных портов укажите 2 ошибочных:
- а) Волгоград;
  - б) Москва;
  - в) Якутск;
  - г) Екатеринбург;
  - д) Казань;
  - д) Челябинск;
  - е) Ростов-на-Дону;
  - ж) Красноярск.
9. Самый дорогой вид транспорта?
- а) автомобильный;      б) авиационный;      в) морской.
10. Наиболее густая транспортная сеть сформирована в России ...
- а) на западе;      б) на севере;      в) на востоке.
11. Главное преимущество автомобильного транспорта?
- а) это сезонный вид транспорта;      б) он берет много груза;
  - в) он перевозит основную массу пассажиров;      г) он мобильный.
12. Главная железнодорожная магистраль России ...
- а) Транссибирская;      б) Байкало-Амурская;      в) Печорская.
13. Самые дешевые перевозки ...
- а) железнодорожные;      б) автомобильные;      в) морские.
14. Погодные условия особенно сильно влияют на работу ...
- а) авиационного транспорта;      б) автомобильного;      в) трубопроводного.

**Контрольная работа по теме: «Европейская Россия. Западный макрорегион»**

## Вариант 1



### 1. Допиши предложение «Что это и где находится?»

1. КМА — это ... (месторождение железной руды в ЦЧР).
2. Карелия — это ... (республика в составе Северного района).
3. Череповец — это ... (город в Северном районе, центр черной металлургии).
4. Соликамск это ... (центр производства калийных удобрений на Урале).
5. Костомукша — это ... (месторождение железной руды в Карелии).
6. Мурманск — это ... (крупный порт — начало СМП).
7. Нижний Тагил — это ... (центр черной металлургии на Урале).
8. Тольятти это ... (центр автомобилестроения в Поволжье).
9. Набережные Челны — это ... (город с автозаводом КамАЗ в Поволжье).
10. Воркута — это ... (центр Печорского угольного бассейна).
11. Плесецк — это... (космодром в Архангельской области).

### 2. Определите экономический район Западной зоны по набору характеристик.

1. а) на востоке района находятся месторождения угля, нефти и газа;  
б) имеются крупные запасы лесных ресурсов;  
в) на юге района — область, которая славится производством масла;  
г) на северо-западе района незамерзающий порт.
2. а) отрасль специализации - гидроэнергетика;  
б) АПК имеет важное значение;  
в) машиностроение специализируется на выпуске автомобилей, троллейбусов, самолетов;  
г) на юге района открыто крупное газоконденсатное месторождение.
3. а) район имеет выгодное ЭГП;  
б) район беден природными ресурсами;  
в) основная отрасль — машиностроение;  
г) значительная часть населения района проживает в городе- миллионнике.
4. а) район отличается многонациональным составом населения;  
б) население размещается неравномерно;

- в) высокая плотность сельского населения;
- г) АПК и рекреационное хозяйство — ведущие отрасли хозяйства.

- 5. а) богатые минеральные- ресурсы;
- б) металлургическая база — старейшая в стране;
- в) развито тяжелое машиностроение;
- г) основная проблема — экологическая.

- 6. а) в ХУШ веке район был «диким полем»;
- б) находится крупное месторождение железной руды;
- в) АПК — отрасль специализации;
- г) проблема рекультивации почвы.

- 7. а) отрасли специализации: точное и наукоемкое машиностроение, химическая промышленность, текстильная;
- б) занимает 1 место по численности населения;
- в) имеет мощную научную базу;
- г) район беден природными ресурсами.

- 8. а) имеет приморское положение;
- б) богат лесными ресурсами;
- в) слабо развита транспортная сеть;
- г) развита рыбная промышленность.

- 9. а) на порожистых реках созданы небольшие ГЭС;
- б) на западе района развита горнодобывающая промышленность;
- в) реки используются для сплава леса;
- г) найдены месторождения алмазов.

- 10. а) плодородные почвы;
- б) водная проблема;
- в) политическая нестабильность;
- г) район имеет избыток трудовых ресурсов.

- 11. а) самый маленький по площади;
- б) имеется крупный порт;
- в) проблема — наводнения в крупнейшем городе;
- г) выделяется наукоемким и трудоемким машиностроением.

- 12. а) приливная электростанция;
- б) отток населения;
- в) наличие целлюлозно-бумажных комбинатов;
- г) на юге района находится крупный металлургический комбинат.

**3. Подберите, из предложенного списка, верные утверждения для каждого экономического района:**

1. Европейский Север
2. Европейский Северо-Запад

3. *Центральная Россия*
4. *Европейский Юг*
5. *Поволжье*
6. *Урал*

Список утверждений:

1. Самый большой по площади район
2. Район состоит из 4 областей и города Федерального значения
3. Главные отрасли специализации района сельское и рекреационное хозяйство
4. Главным фактором развития района является крупнейшая река европейской России
5. На территории района находится крупная база Северного морского флота России
6. Территория данного экономического района стала «собираательницей российских земель»
7. Самый маленький по площади экономический район
8. На 3% территории проживает 30% населения
9. Один из городов района в 2014 году превратиться в спортивный центр мира
10. Самый многонациональный район в России
11. На территории проживают приверженцы трёх мировых религий: православие, буддизм, ислам
12. Главным фактом развития района являются самые протяжённые горы в России
13. «Автомобильный цех» России
14. По территории района проходит граница между Европой и Азией
15. В данном экономическом районе самая низкая плотность населения

**4. Приведи соответствие: субъект – центр**

- |                         |                 |
|-------------------------|-----------------|
| 1. Республика Коми      | а. Петрозаводск |
| 2. Ненецкий авт. округ  | б. Саранск      |
| 3. Республика Калмыкия  | в. Йошкар-Ола   |
| 4. Свердловская обл.    | г. Нарьян-Мар   |
| 5. Республика Карелия   | д. Элиста       |
| 6. Республика Мордовия  | е. Майкоп       |
| 7. Республика Татарстан | ж. Екатеринбург |
| 8. Республика Марий Эл  | з. Сыктывкар    |
| 9. Республика Адыгея    | к. Казань       |
| 10. Республика Удмуртия | л. Ижевск       |

**Контрольная работа (тест) по теме «Восточный макрорегион»**

## Вариант 1

**Задание: выберите один правильный ответ.**

**1. Укажите города-миллионеры Западно-Сибирского района.**

- а) Тюмень, Томск в) Новосибирск, Омск
- б) Новосибирск, Сургут г) Кемерово, Новокузнецк

**2. Какой субъект РФ не входит в состав Западно-Сибирского района?**

- а) Республика Алтай в) Тюменская область
- б) Кемеровская область г) Курганская область

**3. Какие народы проживают на территории Западно-Сибирского района?**

- а) ханты, манси в) коряки, нганасаны
- б) тувинцы, энцы г) якуты, ненцы

**4. Укажите город — центр газодобычи на севере Западной Сибири.**

- а) Сургут в) Новый Уренгой
- б) Северск г) Ноябрьск

**5. Какой субъект, входящий в Восточно-Сибирский район, занимает самую большую площадь?**

- а) Забайкальский край в) Иркутская область
- б) Красноярский край г) Республика Бурятия

**6. Какие формы рельефа преобладают на территории Восточно-Сибирского района?**

- а) горы, низменности в) плоскогорья, возвышенности
- б) горы, плоскогорья г) низменности, возвышенности

**7. Какое топливо сосредоточено в Восточно-Сибирском районе в объеме 45% российских запасов?**

- а) нефть в) уголь
- б) газ г) торф

**8. Какой угольный бассейн расположен за пределами района?**

- а) Тунгусский в) Иркутский

б) Канско-Ачинский г) Кузнецкий

**9. Укажите порт, расположенный в 700 км от морского побережья, но принимающий морские суда.**

а) Норильск в) Диксон

б) Игарка г) Дудинка

**10. Укажите крупнейшие центры производства алюминия в России.**

а) Иркутск, Черемхово в) Чита, Усть-Илимск

б) Красноярск, Братск г) Минусинск, Норильск

**11. Какой субъект РФ не входит в состав Дальневосточного района?**

а) Магаданская область в) Приморский край

б) Камчатская область г) Забайкальский край

**12. Какие продукты и товары поставляют Дальневосточный район в европейскую часть России?**

а) рыбу, зерно в) рыбу, лесоматериалы

б) рыбу, машины г) рыбу, соль

**13. Укажите верное утверждение.**

а) На Дальнем Востоке преобладает сельское население.

б) На Дальнем Востоке значительная миграция с юга на север.

в) На Дальнем Востоке самый высокий в стране уровень урбанизации.

г) Самый крупный город Дальнего Востока — Магадан.

**14. Какой фактор способствует развитию экономики Дальневосточного района?**

а) обеспеченность квалифицированными кадрами

б) богатство природными ресурсами

в) развитая транспортная сеть

г) соседство с США и Японией

**15. Укажите город — центр алмазодобычи Дальневосточного района.**

- а) Якутск в) Оймякон
- б) Мирный г) Магадан

## **Промежуточная аттестация: итоговая контрольная работа**

### **Часть 1**

#### **1. Топливо-энергетический комплекс — это:**

- 1) совокупность отраслей, связанных с производством и распределением энергии
- 2) предприятия по выработке электроэнергии
- 3) предприятия по добыче горючих полезных ископаемых
- 4) отрасль народного хозяйства, занимающаяся переработкой топлива в электроэнергию

#### **2. Какое место в мире по запасам нефти занимает Россия?**

- 1) 1 2) 2 3) 3 4) 8

#### **3. Какой из названных трубопроводов не является газопроводом?**

- 1) «Сияние Севера»
- 2) «Голубой поток»
- 3) «Ямал-Европа»
- 4) «Дружба»

#### **4. Какая ГЭС России самая мощная?**

- 1) Братская
- 2) Саянская
- 3) Красноярская
- 4) Куйбышевская

#### **5. Какой район России обладает максимальными потенциальными гидроресурсами?**

- 1) Европейский Север
- 2) Западная Сибирь
- 3) Восточная Сибирь
- 4) Дальний Восток

#### **6. Крупнейшим в мире месторождением железной руды, расположенном на территории России, является:**

- 1) Качканарское



- 2) Таштагол
- 3) КМА
- 4) Таежное

**7. Какой из перечисленных цветных металлов относится к легким?**

- 1) олово
- 2) медь
- 3) цинк
- 4) титан

**8. Для производства черных металлов необходим хром, который Россия целиком завозит из:**

- 1) Грузии
- 2) Казахстана
- 3) Таджикистана
- 4) Азербайджана

**9. Какое место в мире занимает Россия по производству минеральных удобрений?**

- 1) 1
- 2) 2
- 3) 5
- 4) 8

**10. Какой город на Волге является старейшим центром производства каучука в России?**

- 1) Ярославль
- 2) Иваново
- 3) Казань
- 4) Ульяновск

**11. Какой город не является миллионником?**

- 1) Омск
- 2) Тверь
- 3) Красноярск
- 4) Самара

**12. Самый дешевый уголь в России добывается в бассейне:**

- 1) Канско-Ачинском;

- 2) Донецком;
- 3) Ленском;
- 4) Печорском.

**13. Группа электростанций, объединенных линиями электропередачи, образует:**

- 1) Каскад;
- 2) Комплекс;
- 3) ТЭЦ;
- 4) Энергосистему.

**14. Крупнейшим транспортным узлом России является:**

- 1) Волгоград
- 2) Рузаевка
- 3) Москва
- 4) Нижний Новгород

**15. Какой из федеральных центров России является крупнейшим центром науки?**

- 1) Санкт-Петербург
- 2) Москва
- 3) Нижний Новгород
- 4) Екатеринбург

**16. Что является основой технополиса в России?**

- 1) научный центр
- 2) электростанция
- 3) коммуникации
- 4) предприятия машиностроения

## **Часть 2**

Ответами к заданиям части (В1 — В5) является последовательность букв.

**В1. Установите соответствие между субъектом Федерации СЭР и буквой, которой он обозначен на фрагменте карты.**

Субъект

- 1) Республика Карелия
- 2) Республика Дагестан
- 3) Республика Бурятия

Столица

- А) Улан-Удэ
- Б) Махачкала
- В) Петрозаводск
- Г) Нальчик

**В2. Установите соответствие между производством и центром его размещения.**

Производство

- 1) черная металлургия
- 2) нефтепереработка
- 3) алюминиевая промышленность

Центр размещения

- А) Санкт-Петербург
- Б) Волхов
- В) Псков
- Г) Кириши

**В3. Расположите субъекты Федерации СЭР в порядке уменьшения их роли в топливной промышленности данного экономического района:**

- А) Архангельская область
- Б) Республика Коми
- В) Ненецкий автономный округ

**В4. Установите соответствие между минеральным ресурсом и субъектом Федерации, где его добывают:**

Минеральный ресурс

- 1) алмазы
- 2) апатиты
- 3) каменный уголь

Субъект Федерации

- А) Вологодская область
- Б) Мурманская область
- В) Архангельская область
- Г) Республика Коми

**В5. Установите соответствие между производством и центром его размещения.**

Производство

- 1) тракторов
- 2) глинозема
- 3) азотных удобрений

Центр размещения

- А) Великий Новгород
- Б) Псков
- В) Санкт-Петербург
- Г) Бокситогорск

### **Часть 3**

При ответе на задания этой части (С1 — С2) запишите, сначала номер задания, а затем не только ответ на поставленный вопрос, но и весь ход ваших рассуждений. Ответы записывайте разборчиво.

#### **С1. О каком субъекте Федерации идет речь?**

Столица субъекта Федерации расположена на реке бассейна Атлантического океана и является одним из крупнейших городов России. На территории субъекта развита лесная, рыбная промышленности, многоотраслевое машиностроение, алюминиевая промышленность; ведется добыча фосфоритов, горючих сланцев, торфа. Здесь находится один из крупнейших военных портов России.

**С2. Известно, что в Республике Карелия преобладает гидроэнергетика. В то же время крупных рек в этом субъекте Федерации нет. С чем связано большое количество гидроэлектростанций на территории республики?**

